

4 mai 2024



**Rond'Oise**  
CLASSIC

[www.pique-voiture-illye.com](http://www.pique-voiture-illye.com)

Rond'Oise 2024

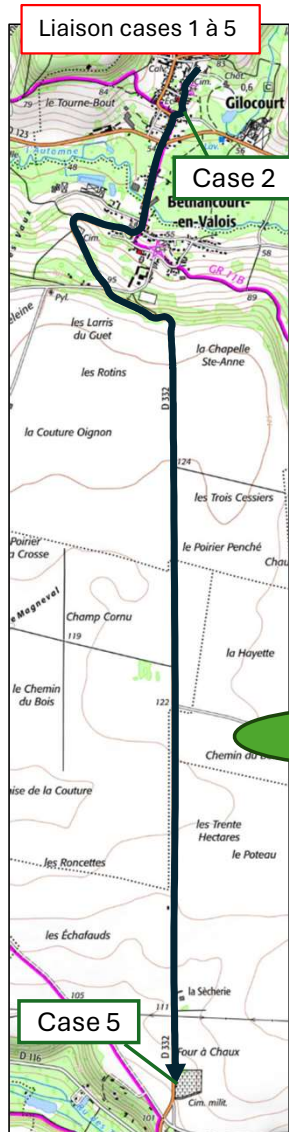
Corrigés ETAPE 3

CP : **DY – DY – 5 – 8 – Cornouillers**

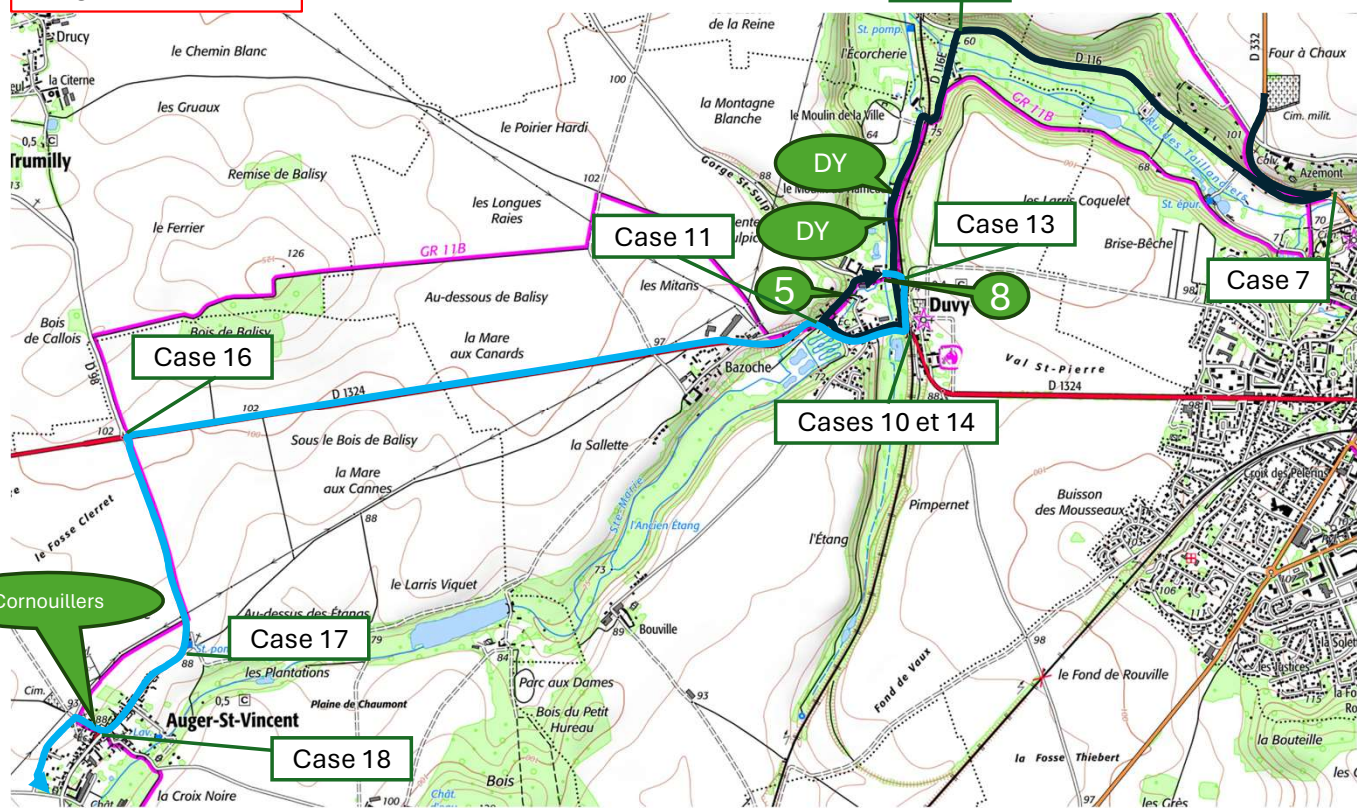
# Etape 3

Page 1

KM		ETAPE 3 - ROC 2024		zone neutralisée/ zone de navigation		page 1 sur 5	
Total	Partiel	Directions	Observations	Total	Partiel	Directions	Observations
0,00	0,00	1	CH5 sortie parking à GAUCHE	0,39	11		
0,24	0,24	2			12		
0,28	0,04	3	TR (b332) RSRP		13		
1,13	0,85	4	D332 BETHANCOURT VALLOIS		14		RADAR
6,23	5,10	5			15		RSRP
Début ZN5 RAZ Tripmaster		6	Case verte 49.24437, 2.87929	2,50	16		D98
		7			17		D98 AUGER -ST VINCENT
Début ERK5 RAZ		8	D116 CRED VALLOIS		18		
		9	pas RDA RDA		19		rue?
		10			20		



Navigation cases 6 à 20



Cornouillers

Case 5

Case 2

Case 16

Case 17

Case 18

Case 11

DY

DY

5

Case 13

8

Case 9

Cases 10 et 14

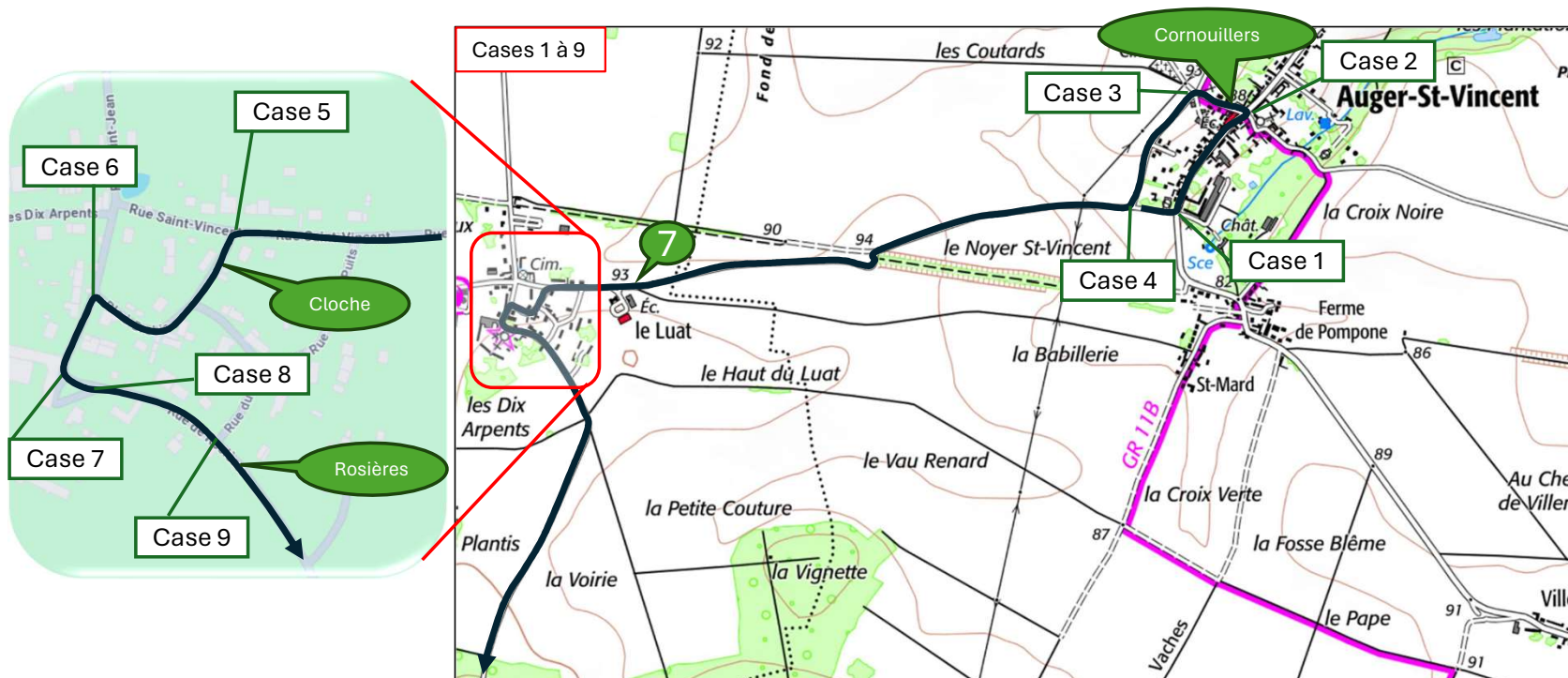
Case 7

CP : **Cornouillers – 7 – Cloche – Rosières**

# Etape 3

Page 2, cases 1 à 9

KM		ETAPE 3 - ROC 2024		zone de navigation		page 2 sur 5	
Total		Partiel		Total		Partiel	
70	2430	28	28				
1	1	1	1	11	11		
2	2	2	2	13	13	Case verte	49.17598, 2.73670
3	3	3	3	12	12		
4	4	4	4	14	14		
5	5	5	5	15	15		
6	6	6	6	16	16		
7	7	7	7	17	17		
8	8	8	8	18	18		
9	9	9	9	19	19		
10	10	10	10	20	20		



CP : **RS – BN – St Antoine – Fontaine – Enfer – Enfer**

# Etape 3

Page 2, cases 10 à 15

KM		ETAPE 3 - ROC 2024		zone de navigation		page 2 sur 5	
Total	Partiel	Directions	Observations	Total	Partiel	Directions	Observations
		1					11
		2	• rue?	TPC 55'			Case verte 917598, 273670
		3					A la droite du Christ
		4	3:00	0,35			14 Prenez la carte 1 en annexe page 5. Vous êtes au point A.
	1,72	5	• rue?				15 Vous reprenez la navigation depuis le point B de la carte 1.
	0,15	6	Véhicules bas, attention au cariveau !	FIN ERK5 Attention à la signalisation sur la route de Baron			16
		7	9:00	4,30			17 C
		8	10:20			.QD .NG .QG	18 • rue?
		9	• rue?			.QD .NG .NG	19 • rue?
		10				.NGx2 .QG .NGx2	20 • rue?

Inversion  
numéros

Cases 14 et 15

Pour traverser **Baron** en allant du point A au point B, suivez le parcours sur le tracé rouge sans le quitter et en vous dirigeant à l'aide du fléché allemand rouge ci-contre. Vous n'êtes pas obligés de parcourir tout le tracé...

Quand vous êtes en B, reprenez la navigation page 2 case 15.

Le parcours à suivre  
était le trait noir

Ce carrefour ne compte  
pas (sens interdit)

Cases 10 à 13

CP : **LE - BT - Beauge - Ferme - Pont-St-Martin**

# Etape 3

Page 2, cases 17 à 20

Page 3, case 1

KM: 70		ETAPE 3 - ROC 2024				page 2 sur 5					
TRC: 2430		zone de navigation									
may: 28											
KM		Directions		Observations		KM		Directions		Observations	
Total	Partiel			Total	Partiel			Total	Partiel		
		1						11			
		2		• rue?	TPC 55'			13			Case verte 49.17598, 2.73670
		3						12			A la droite du Christ
		4	3:00					14			Prenez la carte 1 en annexe page 5. Vous êtes au point A.
	1,72	5		• rue?				15			Vous reprenez la navigation depuis le point B de la carte 1.
	0,15	6		Véhicules bas, attention au caveau 1	FIN ERK5 Départ de la second étage sur la feuille de route			16			
		7	9:00					17			C
		8	10:20					18			• rue?
		9		• rue?				19			• rue?
		10						20			• rue?

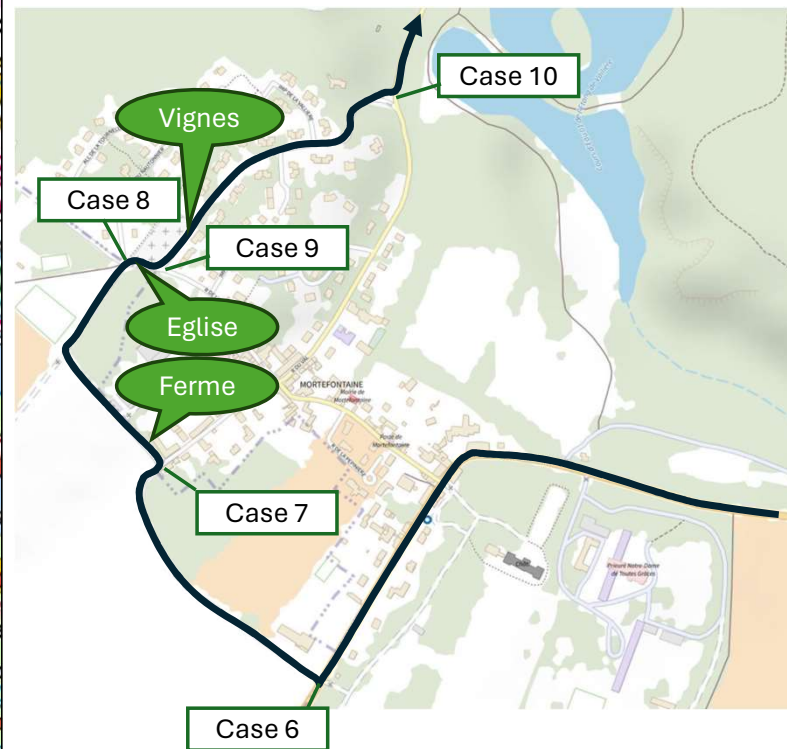
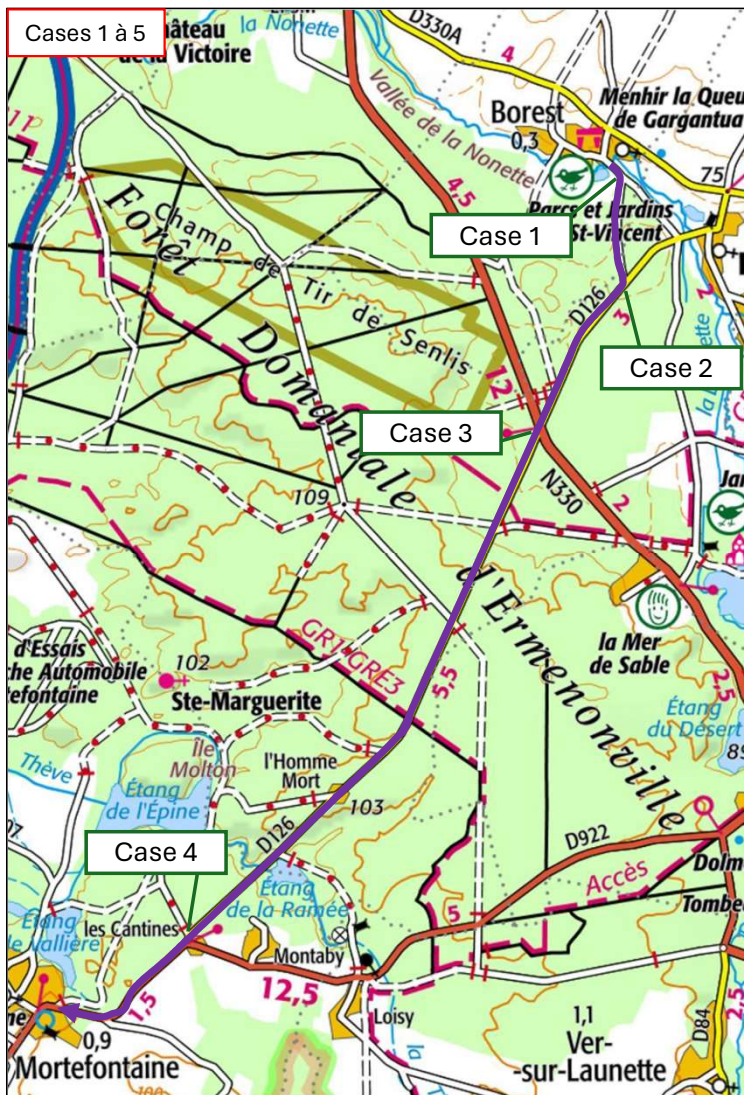


CP : Ferme – Eglise – Vignes

# Etape 3

Page 3, cases 1 à 10

KM		ETAPE 3 - ROC 2024						page 3 sur 5			
TRC - 2h30		zone neutralisée / zone de navigation									
moy - 28											
KM		Directions		Observations		KM		Directions		Observations	
Total	Partiel			Total	Partiel			Total	Partiel		
		FOURCHE DROITE		1				9		Notez le nom de la voie de sortie que vous empruntez.	
Fin de ZN5 RAZ Tripmaster		MORTEFONTAINE		Case verte 49.16931, 2.67389				10		RSRP	
1,45	1,45	PRUDENCE		RSRP D126				11		Prenez la carte 2 en orange page 5. Vous êtes au point A.	
7,20	5,75			D922 Mortefontaine				12		Vous reprenez la navigation depuis le point B de la carte 2.	
Début ZN6 RAZ Tripmaster TPC 1h30				Début ERK6 RAZ				13			
1,20		MORTEFONTAINE		Attention RADAR				14			
	0,70			jardinerie				15		FOURCHE GAUCHE	
De la case 7 à la case 10, les voies de sortie ne sont pas indiquées. A vous de les trouver et de les suivre. Tous les carrefours que vous pouvez rencontrer sont dessinés.											
				7				16		rue?	
				8				18			



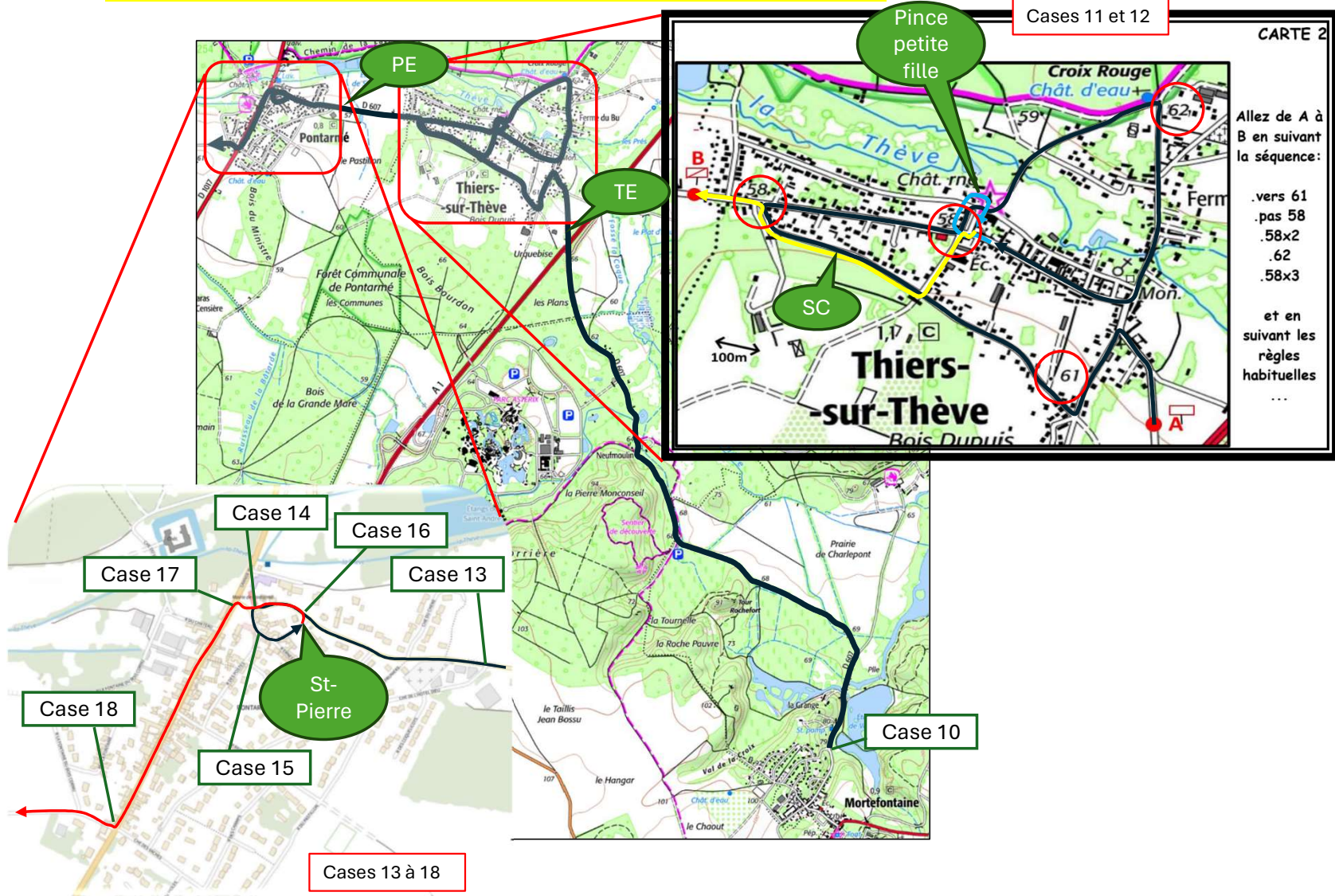
# Etape 3

Page 3, cases 10 à 18

CP : **TE – SC – Petite fille – Petite fille – SC – PE – St-Pierre**

KM		ETAPE 3 - ROC 2024		page 3 sur 5	
TRC - 2h30		zone neutralisée / zone de navigation			
may - 28					
KM	Directions	Observations	KM	Directions	Observations
	FOURCHE DROITE				9 Notez le nom de la voie de sortie que vous empruntez.
Fin de ZN5 RAZ Tripmaster		Case verte 49.16931, 2.67389			10 RSRP
1,45	1,45				11 Prenez la carte 2 en amont page 5. Vous êtes au point A.
		RSRP D126			12 Vous reprenez la navigation depuis le point B de la carte 2.
7,20	5,75				
		D922 Mortefontaine			
Début ZN6 RAZ Tripmaster TPC 1h30		Début ERK6 RAZ			13
1,20					14
		MORTEFONTAINE			
	0,70				15
		jardinerie			FOURCHE GAUCHE
					17
					16
					18
			0,43		

Inversion numéros



Cases 13 à 18

CP : MN

# Etape 3

Page 4

KM		ETAPE 3 - ROC 2024		page 4 sur 5	
TBC - 2430		zone de navigation/ zone neutralisée			
0,17					
Total	Partiel	Directions	Observations	Total	Directions
0,17				4,30	0,10
				4,65	0,35
				4,95	0,30
		RDA x2	Attention ! mini dos d'âne en forêt non signalés	6,00	1,05
<b>FIN ERK6</b> <small>(reportez le résultat page sur le feuille de route)</small>			RSRP D118	6,66	0,66
<b>Fin de ZN6</b> RAZ Tripmaster TPC 2h10			<b>Case verte</b> COYE LA FORET puis RSRP	7,28	0,62
1,10	1,10		LAMORLAYE 3,5	CH6 = CH5 + 2H30	
2,30	1,20		RSRP D118	Bravo à tous ! Garez-vous sur le parking du golf. Rendez-vous dans le club house pour le dîner qui sera servi à 20h15. Un apéritif est prévu. La remise des prix aura lieu pendant le repas.	
3,45	1,15		D1016 Lamorlaye centre RADAR		
4,20	0,75		CHATEAU		

