

4 mai 2024



Rond'Oise
CLASSIC

www.pique-voiture-illys.com

Rond'Oise 2024

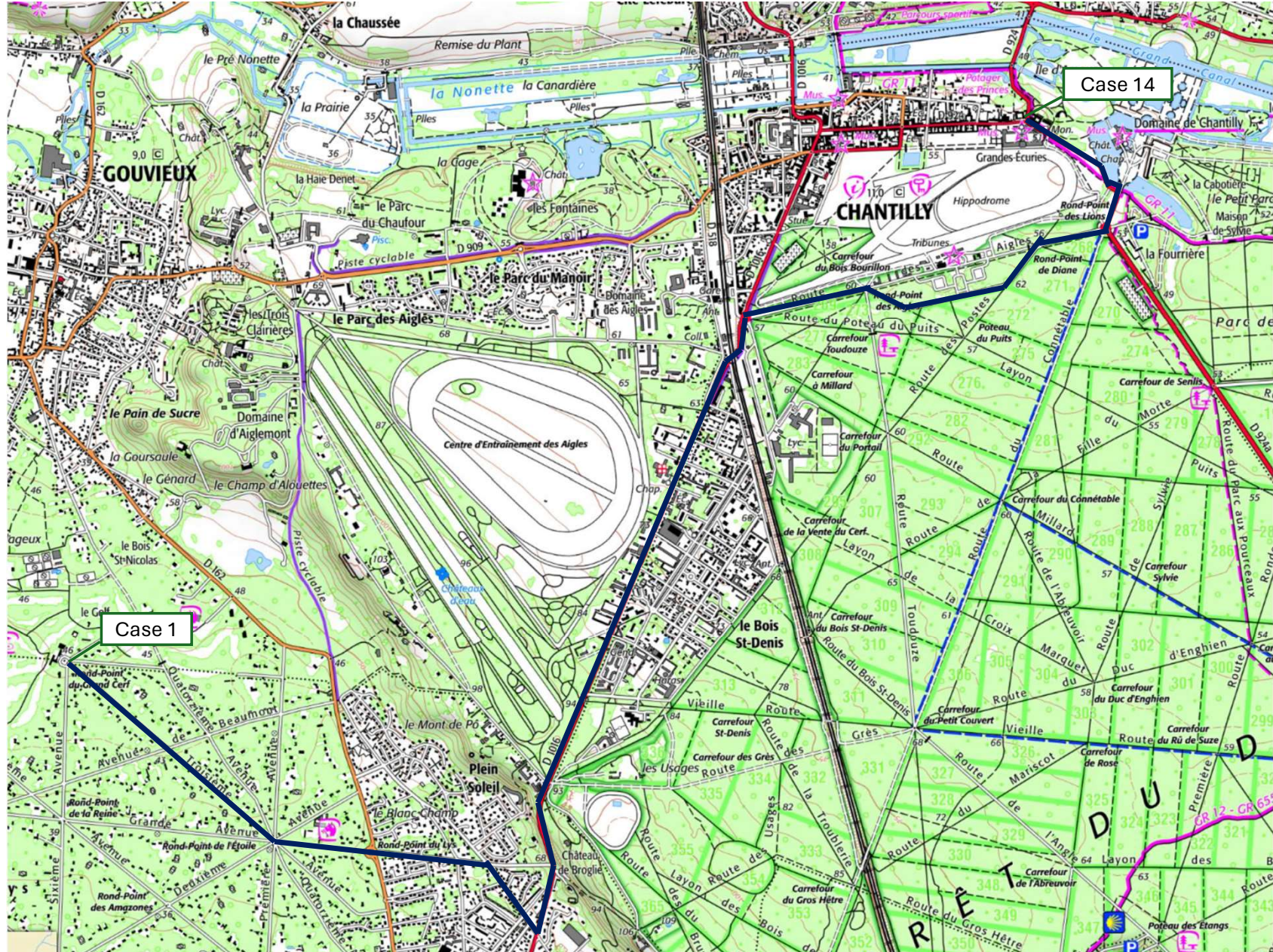
Corrigés ETAPE 1

Etape 1

Liaison Chantilly

Page 1

| KM | | 72 | | ETAPE 1 - ROC 2024 | | | | page 1 sur 6 | |
|-------|---------|-------|---------|--------------------|-----|---|---------|--|--|
| TPC | | 2630 | | zone neutralisée | | | | | |
| moy | | 29 | | | | | | | |
| KM | | KM | | Directions | | Observations | | | |
| Total | Partiel | Total | Partiel | | | Total | Partiel | Directions | |
| 0,00 | 0,00 | 7,43 | 0,94 | 1 | CH1 | sortie parking RAZ au panneau 3ème avenue | 11 | Avenue de la plaine des aigles | |
| 0,62 | 0,62 | 7,76 | 0,33 | 2 | | | 12 | Profitez de la vue sur le château | |
| 1,28 | 0,66 | | | 3 | | Grande Avenue | | | |
| 1,74 | 0,46 | | | 4 | | avenue des Merisiers | | | |
| 2,34 | 0,60 | 8,50 | 0,74 | 5 | | | 13 | Passez sous l'arche des Grandes Ecuries | |
| 2,75 | 0,41 | | | 6 | | | | | |
| 3,51 | 0,76 | | | 7 | | CHANTILLY étalonnage 3,55 | | | |
| 5,45 | 1,94 | 8,60 | 0,10 | 8 | | | 14 | Début ZN1 TPC 17' RAZ | |
| 5,91 | 0,46 | | | 9 | | Case verte 49.19453. 2.47938 | | | |
| 6,49 | 0,58 | | | 10 | | Avenue de la plaine des aigles | | Les choses sérieuses démarrent maintenant. Bonne route ! 🍀 | |



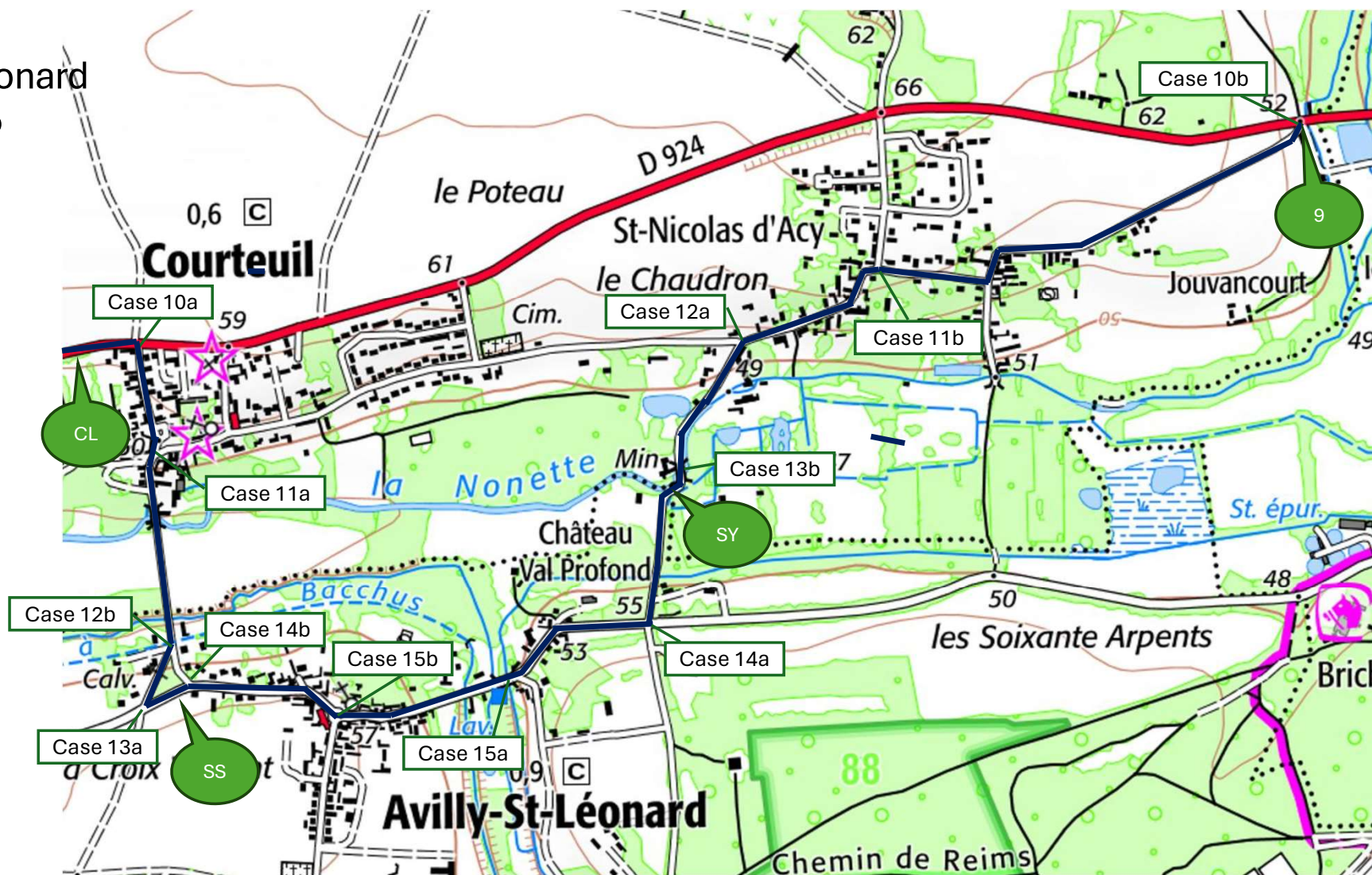
CP : **CL - SS - SY - 9**

Etape 1

Courteuil / Avilly St Leonard
Page 2 – cases 10 à 15

| KM | | ETAPE 1 - ROC 2024 | | | | page 2 sur 6 | |
|-----------------------------|---------|---|--|--------------|--|--------------|---------|
| TBC - 2h30 | | zone de navigation | | | | noy. - 29 | |
| Total | Partiel | Directions | | Observations | | Total | Partiel |
| Début ZNI TPC 17' RAZ | | reprise de la case 14 page 1 | | 1,70 | | 8 | |
| D924 | | VENEUIL SAINT-FIRMIN | | 9 | | 9 | |
| .ND .QD | | Des cases 10 aux cases 15, choisissez entre 2 profils et 2 distances partielles. Quand vous serez à la case 15, vous remonterez vers la case 10 en vous servant des informations non utilisées. | | 10 | | 10 | |
| Douceur | | Partiel | | Partiel | | Directions | |
| 5 | | 1,44 0,88 | | 10 | | 10 | |
| 6 | | Attention aux priorités à droite | | 0,20 0,30 | | 11 | |
| 0,36 0,28 | | 12 | | 12 | | 12 | |
| 0,28 0,12 | | 13 | | 13 | | 13 | |
| 0,28 0,10 | | 14 | | 14 | | 14 | |
| 2,83 | | 7 | | D924 | | 0,27 0,34 | |
| | | 15 | | 15 | | 15 | |

○ Les indications à prendre en descendant sont entourées en rouge.



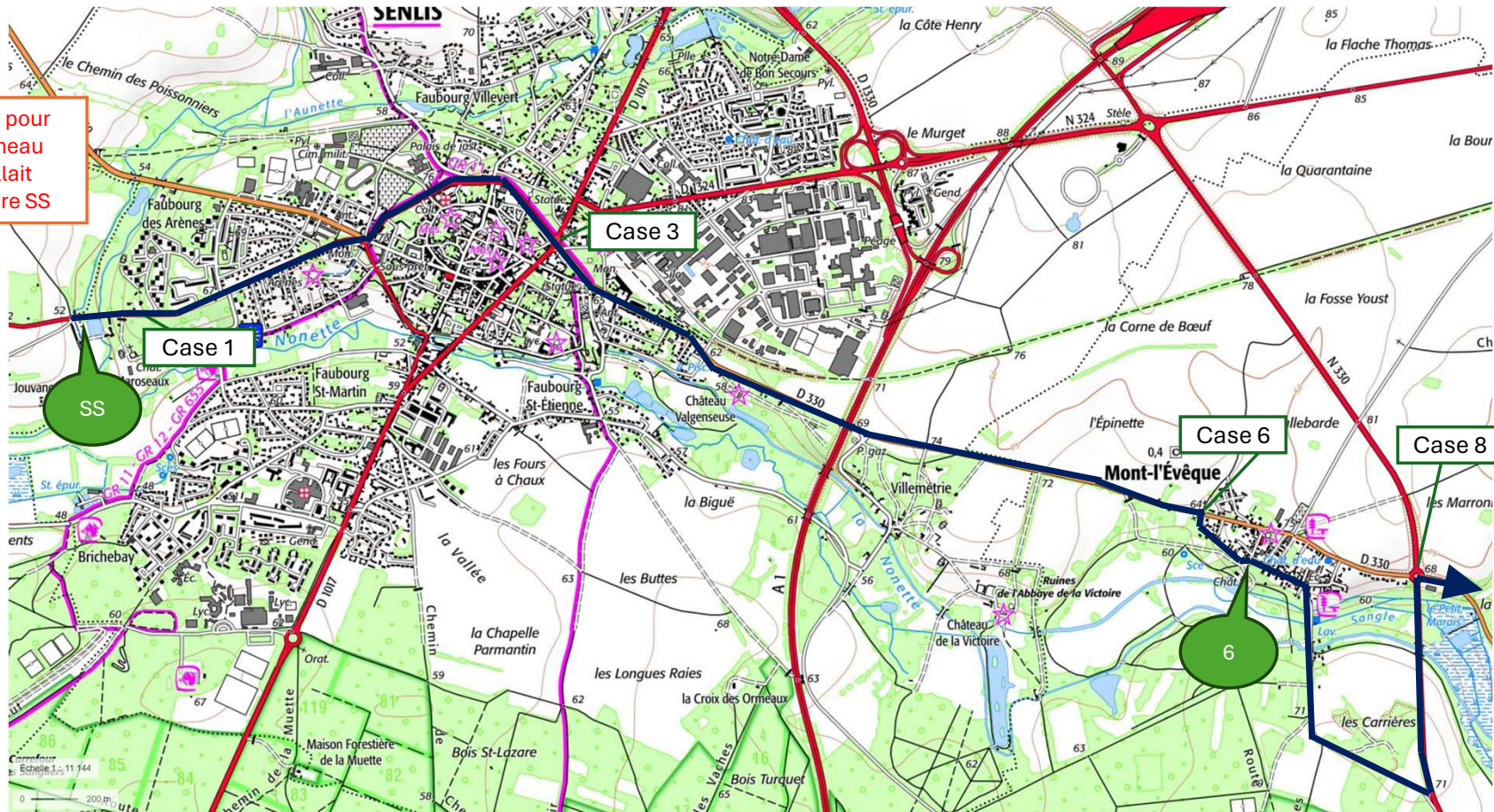
CP : **SS - 6**

Etape 1

Senlis – Mont-l'Evêque
Page 3 – cases 1 à 8

Ce km était pour le 2^{ème} panneau Senlis. Il fallait donc prendre SS

| ETAPÉ 1 - ROC 2024 | | zone de navigation | | Observations | |
|--------------------|------|--------------------|-------------------------------|--|---------|
| KM | 72 | Directions | Directions | Total | Partiel |
| 9,85 | | SEN LIS | Fin de ZN1 RAZ Tripmaster | Point B de la carte page 4 | 11 |
| 0,96 | 0,96 | | D924 puis RSRP | .ND .NG | 12 |
| 1,99 | 1,03 | | Case verte 49.206573, 2.58923 | Pour traverser le village suivant, utilisez la rose des vents en suivant la séquence : 1-1-3-7-6-6-5-6-1-1-1-3-1-1 | 13 |
| 2,22 | 0,23 | | puis RSRP D33 | | |
| | | | Début ZN2 TRC 40 RAZ | | |
| 0,30 | | | prochain ralentisseur | | |
| | | | .QG .ND .NG | | 14 |
| | | | | FIN ERK1 (reportez le ralentissage sur la feuille de route) | 15 |
| | | | 5t | Vous êtes au point A de la carte page 4 | 16 |
| | | | | Case verte 49.220319, 2.711457 | 17 |
| | | | | Prudence ! | |
| | | | | Puis passez en page 5 | |



Etape 1

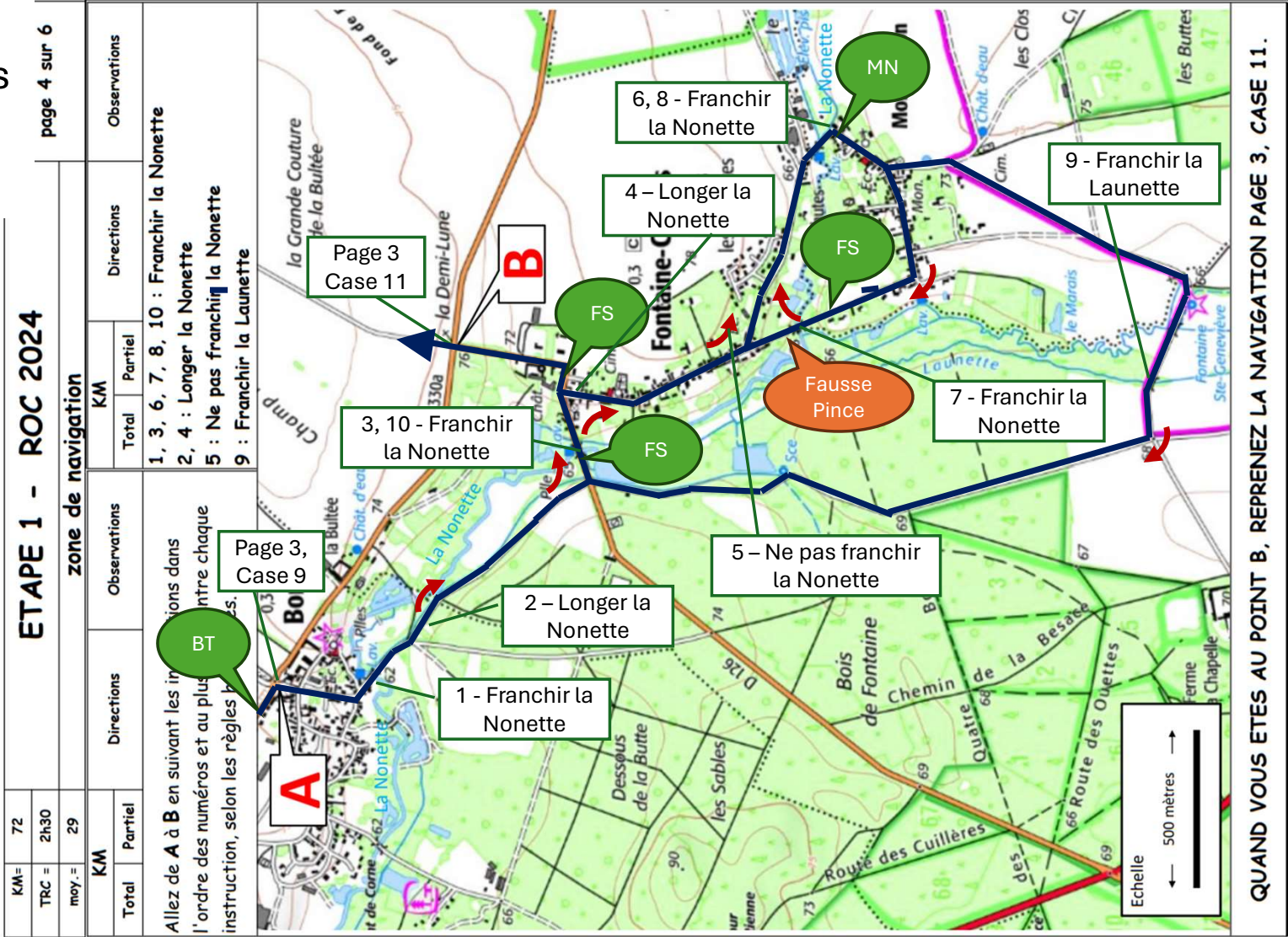
Borest – Fontaine-Châalis

Page 3 – cases 9 à 11

Page 4

CP : **BT – FS – MN – FS – MN – FS – FS**

| ETAPE 1 - ROC 2024 | | | | | | page 3 sur 6 |
|--------------------|---------|------------|-------------------------------|--|---------|--------------|
| zone de navigation | | | | | | |
| KM | TRC | TRC | TRC | TRC | TRC | |
| Total | Partiel | Directions | Directions | Total | Partiel | Observations |
| 9,85 | | 1 | Fin de ZN1 RAZ Tripmaster | Point B de la carte page 4 | 11 | Prudence ! |
| 0,96 | 0,96 | 2 | D924 puis RSRP | | 12 | |
| 1,99 | 1,03 | 3 | Case verte 49.206573, 2.58923 | Pour traverser le village suivant, utilisez la rose des vents en suivant la séquence : 1-1-3-7-6-6-5-6-1-1-1-3-1-1 | 13 | |
| 2,22 | 0,23 | 4 | puis RSRP D33 | | | |
| | | 5 | Début ZN2 TRC 40 RAZ | | | |
| 0,30 | | 6 | | | | |
| | | 7 | | | | |
| | | 8 | | | | |
| | | 9 | Début ERK1 RAZ | | | |
| | | 10 | | | | |
| | | 11 | | | | |
| | | 12 | | | | |
| | | 13 | | | | |
| | | 14 | | | | |
| | | 15 | | | | |
| | | 16 | | | | |
| | | 17 | | | | |



Etape 1

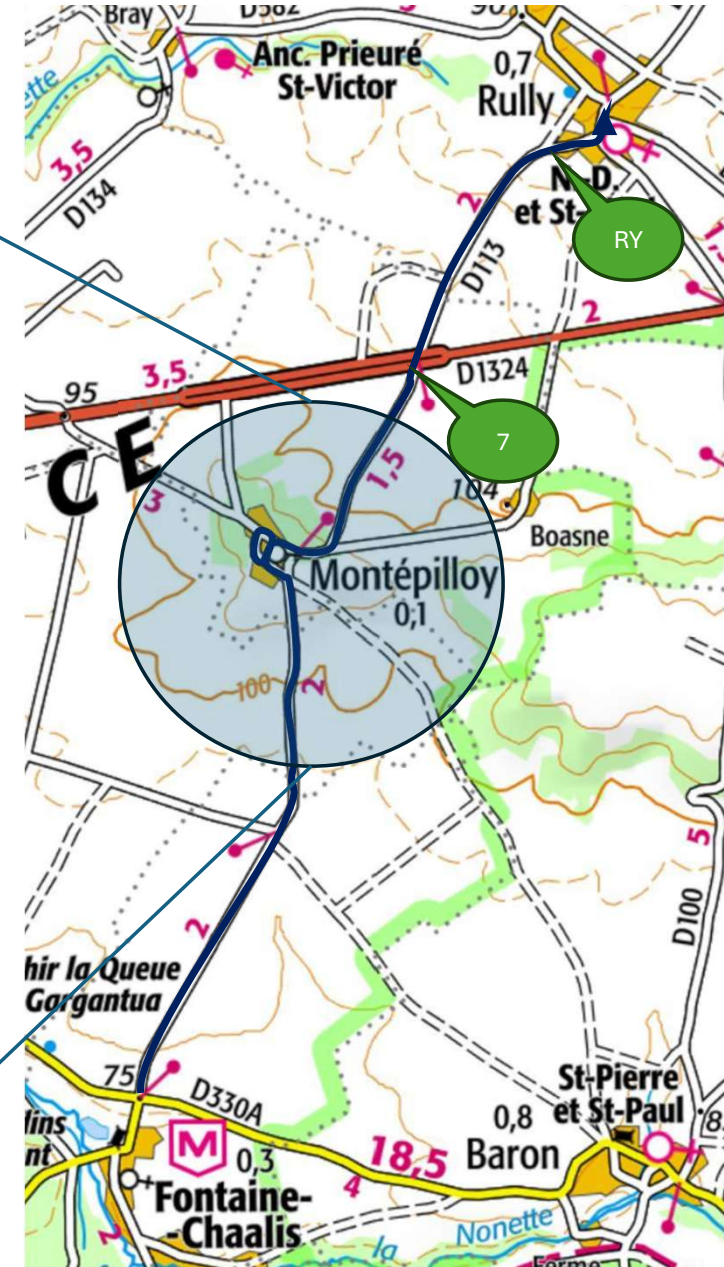
Montepillyoy

Page 3 – cases 11 à 17

CP : **MY – SC – Pince petite fille – 7 – RY**

| KM | | 72 | | ETAPE 1 – ROC 2024 | | page 3 sur 6 | |
|------------|------|------------|--|--------------------|--|--|----|
| TRC | | ZK30 | | zone de navigation | | | |
| Total | | Partiel | | Total | | Partiel | |
| Kilomètres | | Kilomètres | | Kilomètres | | Kilomètres | |
| 9,85 | | | | 1 | Fin de ZN1 RAZ Tripmaster | Point B de la carte page 4 | 11 |
| | | | | 2 | D924 puis RSRP | | 12 |
| 1,99 | 1,03 | | | 3 | Case verte 49.206573, 2.58923 | Pour traverser le village suivant, utilisez la rose des vents en suivant la séquence : 1-1-3-7-6-6-5-6-1-1-1-3-1-1 | 13 |
| 2,22 | 0,23 | | | 4 | puis RSRP D33 | | |
| | | | | 5 | Début ZN2 TRC AD RAZ | | |
| | | | | 6 | prochain ralentisseur | | |
| | | | | 7 | Avant la case 9, pensez à bien vous garer pour | | 14 |
| | | | | 8 | tracer la carte page 4 si nécessaire | FIN ERK1 (rappelez le itinéraire sur la feuille de route) | 15 |
| | | | | 9 | Vous êtes au point A de la carte page 4 | Case verte 49.220119, 2.711457 | 16 |
| | | | | 10 | | | 17 |

Prenez la carte page 4. ATTENTION AUX RALENTISSEURS ET CANIVEAUX EN CREUX PRONONCE.



Etape 1

Rully – Raray - Roberval

Page 5

CP : **BE – VP – RY – Pince Lune – XU – DV**
XU – RT – RY – Pince Chat – RT – VE – RL

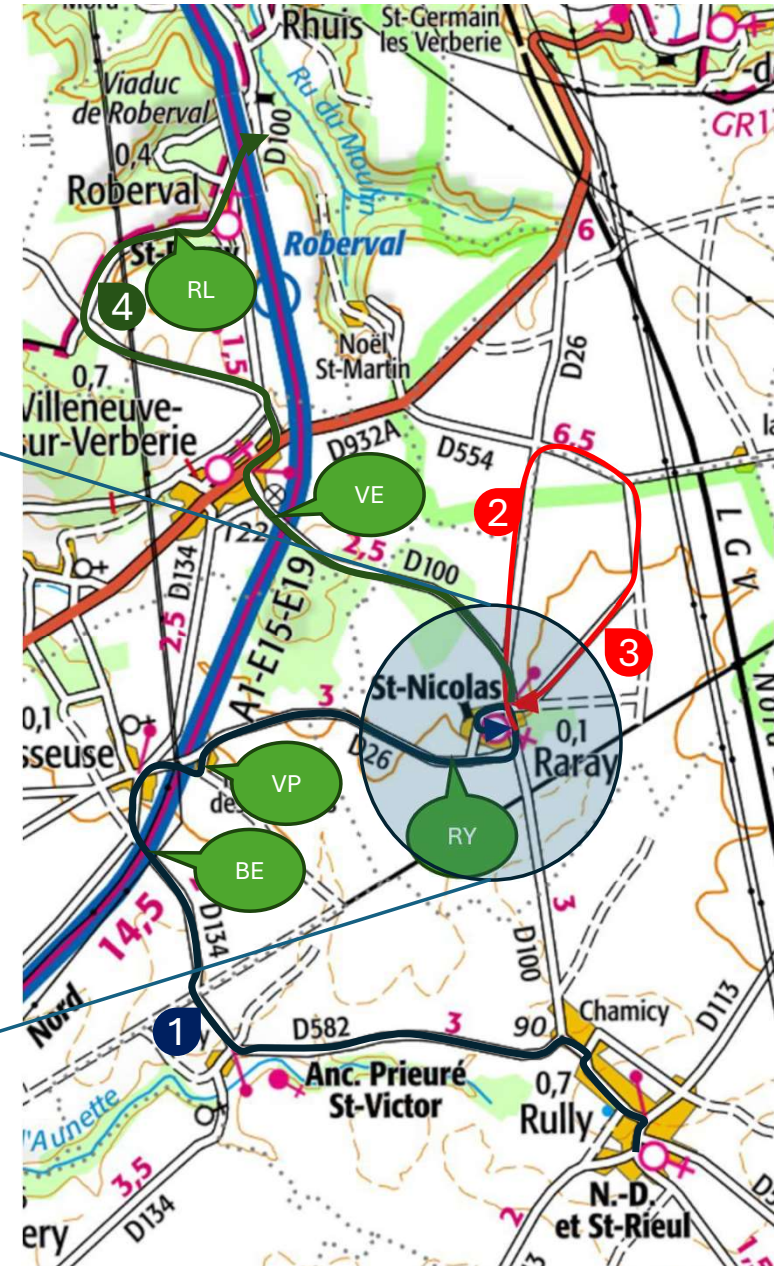
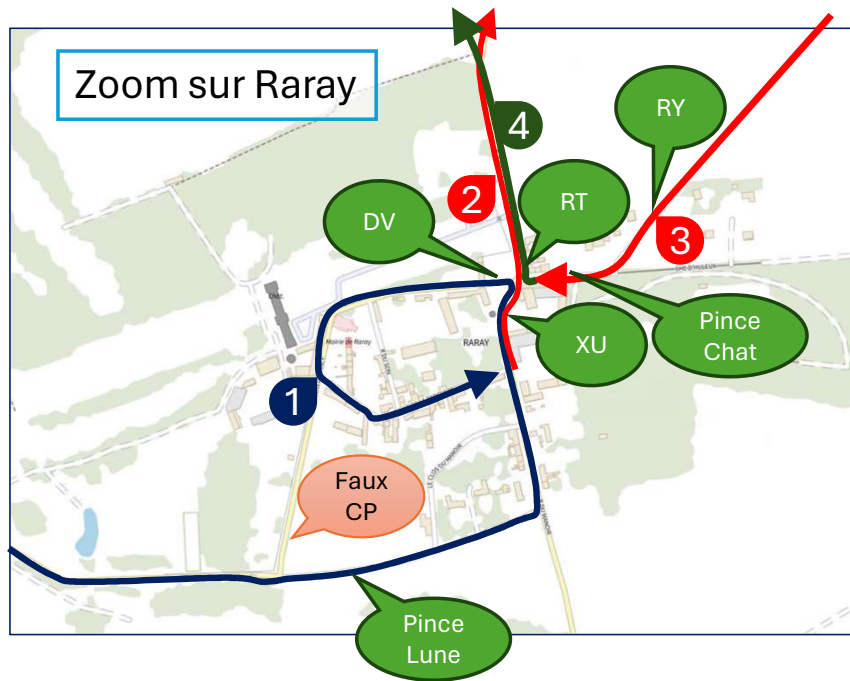
| KM | | ETAPE 1 - ROC 2024 | | page 5 sur 6 | |
|-------|---------|--------------------|--------------|--------------|---------|
| TPC | | zone de navigation | | | |
| Total | Partiel | Directions | Observations | Total | Partiel |
| | | | 1 | | 7 |
| | | | Observations | | 7 |
| | | | 2 | | 8 |
| | | | Observations | | 8 |
| | | | 3 | | 9 |
| | | | Observations | | 9 |
| | | | 4 | | 10 |
| | | | Observations | | 10 |
| | | | 5 | | 11 |
| | | | Observations | | 11 |
| | | | 6 | | 12 |
| | | | Observations | | 12 |

Suivez le fléché allemand de la boule noire à la flèche noire en enchaînant les couleurs.

Vous êtes au point A de la carte page 6
SOYEZ PRUDENTS - ROUTES ETROITES

Après avoir pesé le pour et le contre, nous avons décidé que la prochaine page serait la dernière de l'étape.

Courage !
 Le restaurant est proche !



Etape 1

Rhuys - Verberie

Page 6

CP : **RS – Pince Chien Assis – BD – Pince Chien Assis – Pince Chien Assis**

| KM | | ETAPE 1 - ROC 2024 | | Page 6 sur 6 | |
|------------|---------|--------------------|--------------|--------------|---------|
| TRC - 2930 | | zone de navigation | | | |
| moy - 29 | | | | | |
| KM | | Observations | | Observations | |
| Total | Partiel | Directions | Observations | Total | Partiel |
| | | | | | |

Sur la carte ci-dessous, vous allez du point A au point E en passant par les CP virtuels B, C et D au plus court entre les items et en respectant les règles habituelles.

| | | | | | | |
|---|------|-------------------|--------------------------------|------|---|--|
| FIN ERK2 Propriété la Mairie (pas la feuille de route) | 2 | Fin de ZN2 RAZ | 2,15 | 0,09 | 5 | impasse de la pêcherie |
| 1,20 | 1,20 | 3 | Case Verte 49 30679, 271661 | | 6 | CH2 = CH1+2h30 |
| 2,05 | 0,85 | 4 | rue de la pêcherie | | | Garez votre voiture et rendez-vous dans la salle du restaurant. Bon appétit ! |

