

# Etape3 Bezalles/Nangis

Env. 52km / 2h00


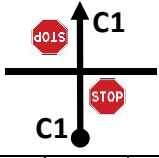

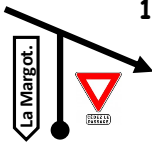








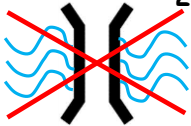
- DECOUVERTE -

	Total	Partiel	Direction	Observations		Total	Partiel	Direction	Observations	
Km	0,00	0,00		1	Km				4	
Miles	0,00	0,00		sortie parking	Miles			au point B: QD		
Km	0,02	0,02		2	Km			- ND 5		
Miles	0,01	0,01		puis RSRP sur 340m /!\ croisement de rallye	Miles			- NG - ND x2		
Km	<p>Début ZN8 - RAZ</p> <p>Pour l'ensemble de cette ZN, seules les cartes comptent, quans il y en a.</p>				Km			6	NG	Relevez KM1 jusque case 8
Miles					Miles					
Km					<p>Du point A où vous êtes, rejoignez le point B 3</p>				Km	
Miles	Miles									
Km	<p>/!\ prudence dans Villars</p> <p>Depuis votre position (flèche rouge), suivez le parcours en alternant les boules et flèches bleues, dans l'ordre de façon à écrire 'VIVE', selon les règles habituelles.</p>								Km	
Miles					Miles					
Km							8	QG	écrivez KM1 depuis case 6	
Km			9	QD						
Km			10							
Km					11					
Miles					Miles					

Etape3 Bezalles/Nangis


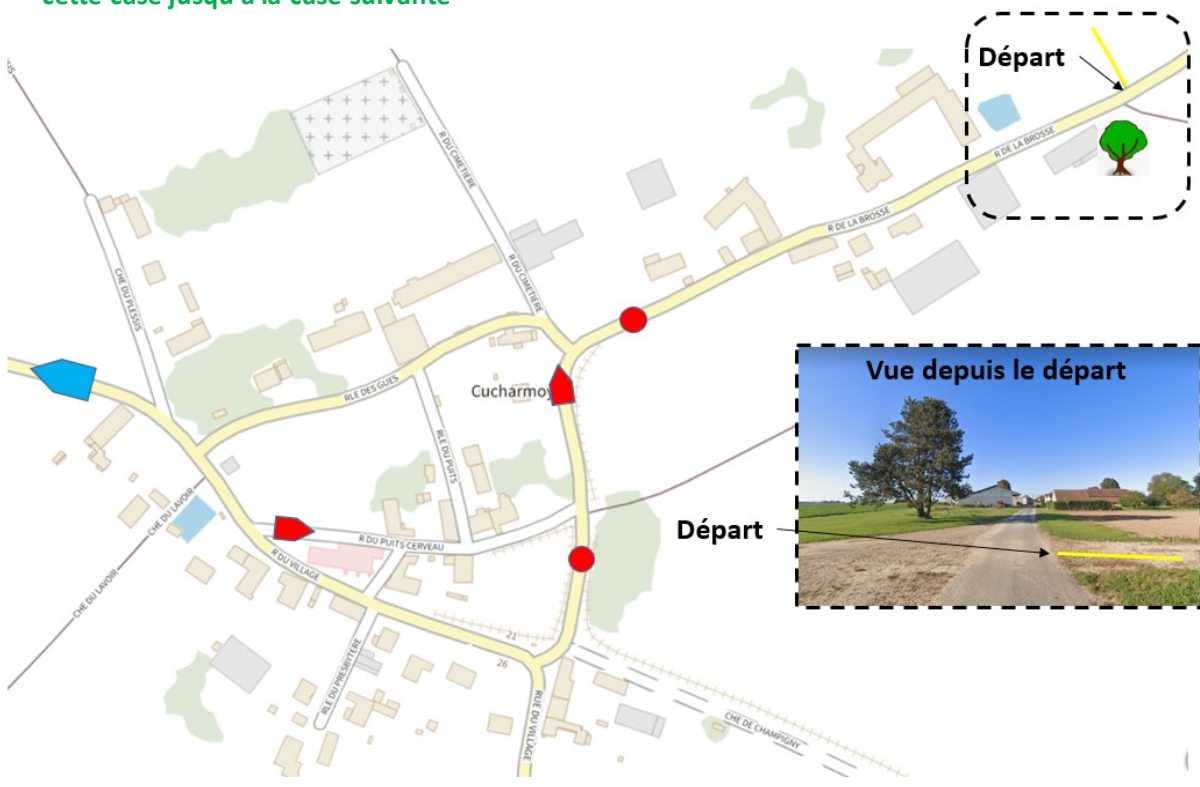
Env. 52km / 2h00

- DECOUVERTE -

	Total	Partiel	Direction	Observations		Total	Partiel	Direction	Observations
Km			12		Km			20	
Miles					Miles			face au banc	
Km				13	Km			21	
Miles			puis C1	puis RSRP jusque case suivante	Miles				
Km				14	Km			22	
Miles				Fin ZN8 RAZ	Miles			allez voir s'il y a du verglas	
Km	0,61	0,61		15	Km			23	
Miles	0,38	0,38	C3 Rouilly	Début ZN9 RAZ <b>TPC 00h30</b>	Miles				écrivez KM2 depuis case 18
Km	A chaque intersection, suivez l'indication pour parcourir cette ZN.				Km			24	
Miles	Attention au commentaire éventuel.				Miles				ni l'un, ni l'autre
Km	Relevez également les RU franchis signalés par un panneau selon les règles habituelles.				Km			25	
Miles					Miles				
Km				16	Km			26	
Miles					Miles				
Km				17	Km			27	
Miles				x2	Miles			<del>BOIS-B.</del>	
Km			18		Km			28	
Miles			pas vers les  vignes	Relevez KM2 jusque case 23	Miles			<del></del>	
Km			19		Km			29	
Miles			épingle	notez la direction de la vieille route	Miles			pas en bas	

Etape3 Bezalles/Nangis  
Env. 52km / 2h00

- DECOUVERTE -

	Total	Partiel	Direction	Observations	Total	Partiel	Direction	Observations
Km								30
Miles								<p>A ce carrefour, en face direction LA BROSSE</p> <p><b>TPC 00h50</b></p>
Km								
Miles								
Km	0,67	0,67		dir. 8t				31
Miles	0,42	0,42						puis RSRP sur 1390m (0,864 mi) pour rejoindre le départ de la ZN10 (case suivante)
Km								32
Miles								<p><b>Début ZN10 - RAZ</b></p> <p>Pour parcourir le village de Cucharmoy, en alternant les <b>items rouges</b> (boule/flèche/boule/flèche) une seule fois chacun, au plus court entre <b>chaque item rouge</b>, vous entrez depuis le DEPART et vous sortirez du village par la <b>flèche bleue</b>.</p> <p>relevez le KM3 depuis le départ de cette case jusqu'à la case suivante</p> 
Km								
Miles								
Km								
Miles								
Km								
Miles								
Km								
Miles								
Km								
Miles								
Km								33
Miles								34
			<b>D75 E2</b>	<b>FIN ZN10 RAZ - RSRP</b>	Km	1,67	1,67	<b>D75 E2</b>
			<b>CUCHARMOY</b>		Miles	1,04	1,04	<b>Le Plessis aux Tournelles Bas</b>
								<b>Début ZN11 RAZ</b>
								<b>TPC 01h02</b>

Etape3 Bezalles/Nangis  
Env. 52km / 2h00

- DECOUVERTE -

	Total	Partiel	Direction	Observations		Total	Partiel	Direction	Observations	
Km									35	
Miles										
Km										
Miles										
Km										
Miles										
<p>notez le KM4 entre ces 2 intersections</p> <p>Début ZN11 - RAZ</p> <p>Parcourez l'arête de poisson, en partant de la boule vers la flèche.</p> <p>Notez la voie empruntée à l'étoile rouge. ★</p>										
Km	Parcourez entièrement la flèche rouge		36	Parcourez entièrement la flèche bleue	37	Parcourez entièrement la flèche verte		38		
Miles	TPC 01h30									
Km										
Miles										
Km										
Miles										
Km	<p>!! état de la route !!</p> <p>à lire de Gauche à Droite :</p>								39	
Miles										
Km	0	0								40
Miles	0,00	0,00	<p>FIN ZN11 - RAZ QUITTEZ LA D76 RSRP sur D619 TPC 01h50</p>							
Km										
Miles										
Km	3,25	3,25		41	RSRP sur D619 dir NANGIS	Km	4,26	0,36		43
Miles	2,02	2,02				Miles	2,65	0,22		
Km										
Miles										
Km	3,9	0,65		42	RSRP sur D619 dir NANGIS	Km	4,94	0,68		44
Miles	2,42	0,40				Miles	3,07	0,42		
<p>FIN DU RALLYE !!! TPC 02h00</p>										