
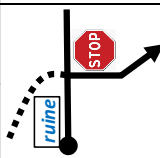
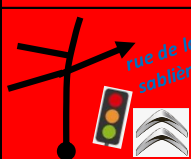

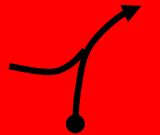







## Etape2 Nangis/Bezalles

Env. 49km / 2h25

- EXPERT -

	Total	Partiel	Direction	Observations		Total	Partiel	Direction	Observations
Km	0,00	0,00		1 départ pour rejoindre le parking de départ d'étape2	Km				9
Miles					Miles				
Km	0,39	0,39		2 D56 CLOS FONTAINE RSRP	Km	0,05			10 RAZ TPC 00h06 RAZ Notez le KM1 de cette case à la case 12
Miles					Miles	0,03			
Km	3,02	2,63		3 D56 Aérodrome RSRP	Km				
Miles					Miles				
Km	4,07	1,05		4	Km				11
Miles					Miles				
Km	Rejoignez le parking et attendez qu'on vous signale le départ et vous remette la suite du roadbook pour un départ toutes les minutes, dans l'ordre des numéros d'équipage				Km	Juste après la case précédente, pour parcourir cette case et sortir de GASTINS, vous utiliserez les photos de la page suivante.			
Miles					Miles	Ces photos représentent les 14 vainqueurs français de grand prix de F1. Ils seront vos copilotes, et doivent être considérés comme <u>assis à côté de vous</u> dans la voiture.			
Km				5 Début ZN4 RAZ - TPC 00h00	Km	Pour chaque intersection qui se présente à vous dans l'ordre chronologique, correspond une photo avec le même numéro. Votre copilote virtuel de cette ZN vous indique la direction à suivre par son bras ou, le cas échéant, par sa tête. Avouez qu'il ya pire comme copilote ???			
Miles					Miles				
Km	Dans cette ZN, relevez les noms de chaque panneau de Ru franchi				Km	Une fois la dernière photo utilisée, RSRP jusqu'a la prochaine case.			
Miles	Cette ZN est fantôme				Miles				
Km			- QG	6	Km				
Miles			- G		Miles				
Km			- G	7	Km				
Miles			- td		Miles				
			- D						
Km			td	8	Km				
Miles					Miles				

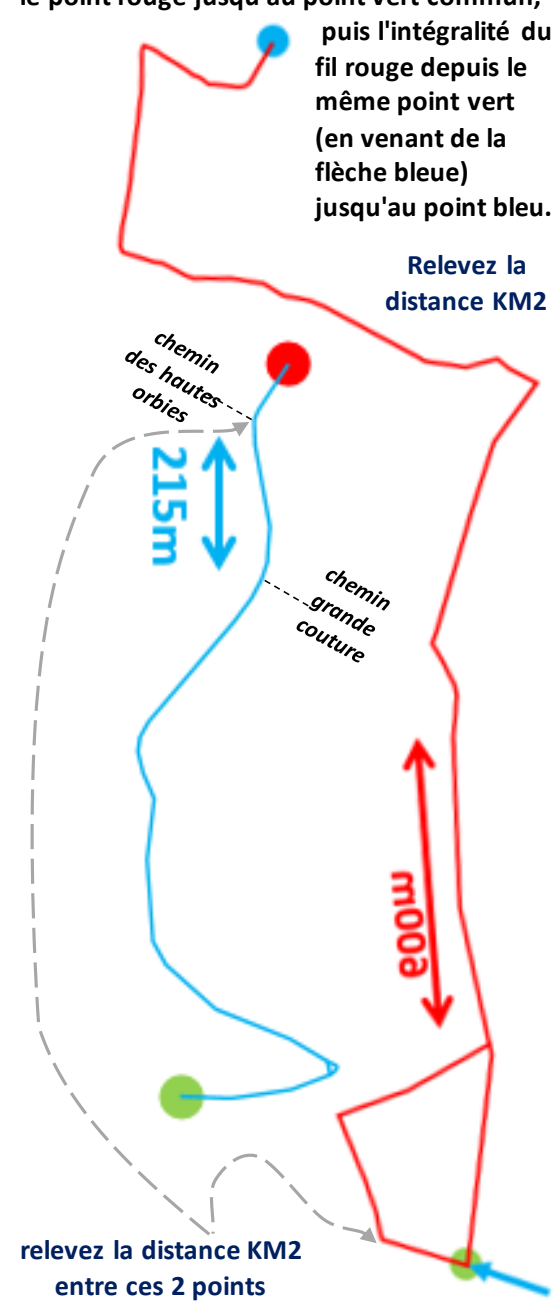


## Etape2 Nangis/Bezalles

Env. 49km / 2h25

- EXPERT -

	Total	Partiel	Direction	Observations		Total	Partiel	Direction	Observations
Km			D215 12	écrivez le KM1 TPC 00h25	Km	Pour parcourir cette case, sans jamais croiser, ni contre-sens et au plus court, vous devrez suivre l'intégralité du fil bleu depuis le point rouge jusqu'au point vert commun, puis l'intégralité du fil rouge depuis le même point vert (en venant de la flèche bleue) jusqu'au point bleu.			
Miles			<del>GASTINS</del> puis RDA		Miles				
Km		2,91	13	QD x2	Km	Relevez la distance KM2			
Miles		1,81	Miles						
Km			14	ND	Km				
Miles			Miles						
Km			15		Km				
Miles			Miles						
Km	0,00	0,00	D215 16	Fin ZN4 RAZ RSRP TPC 00h35	Km				
Miles	0,00	0,00	<del>MELENFROY</del>		Miles				
Km	1,19	1,19	D215 17		Km				
Miles	0,74	0,74	Miles						
Km	1,67	0,48	18	 Mirvaux puis RSRP	Km				
Miles	1,04	0,30	Miles						
Km	1,98	0,31	19	 Mirvaux	Km				
Miles	1,23	0,19	Miles						
Km	4,53	2,55	20	 puis RSRP	Km				
Miles	2,81	1,58	Miles						
Km	4,72	0,19	D90 21	 puis RSRP	Km	0,00	0,00		Fin ZN5 RAZ TPC 01h00
Miles	2,93	0,12	Miles		0,00	0,00	Miles		
Km	0,00	0,00	D90 22	Début ZN5 RAZ TPC 00h40	Km	1,00	1,00		D90 BANNOST - VILLEGAGNON RSRP 1,68km
Miles	0,00	0,00	<del>LES ORBIES</del>		Miles	0,62	0,62		





## Etape2 Nangis/Bezalles

Env. 49km / 2h25

- EXPERT -

	Total	Partiel	Direction	Observations		Total	Partiel	Direction	Observations
Km				Reprise de la case51.					
Miles				Profitez de ce carrefour pour tracer votre parcours pour la ZN7					
Km				À la cote 162 (case 51), venant de la flèche bleue, vous devrez rejoindre le parking P pour la pause, par le chemin vous permettant de passer devant une seule fois les 5 CP suivants, uniquement suivant la règle habituelle, dans un ordre à définir afin que le parcours soit au plus plus court entre chacun d'entre eux :					
Miles				- Cimetière					
Km				- École					
Miles				- Église					
Km				- Puit (Pts)					
Miles				- Silo					
Km				Relevez également chaque nom de rue empruntées pour lesquelles vous franchirez un panneau, selon les règles habituelles					
Miles									
Km				Relevez le KM4 entre la case précédente (case 51) et la fin de la ZN (entrée sur le parking)					
Miles									
Km				TPC fin d'étape2 02h25					
Miles									
Km				/!\ croisement possible de rallye					
Miles									
Km									
Miles									
Km									
Miles									

