

Etape2 Nangis/Bezalles

Env. 49km / 2h25

- DECOUVERTE -

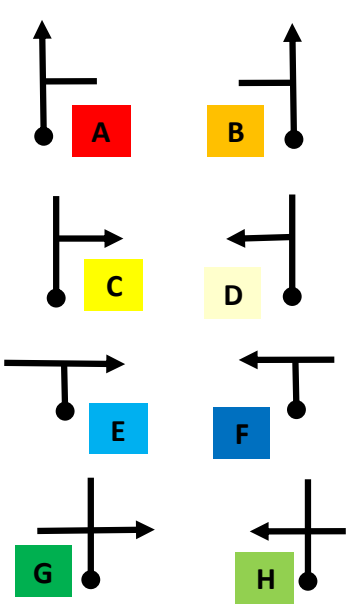
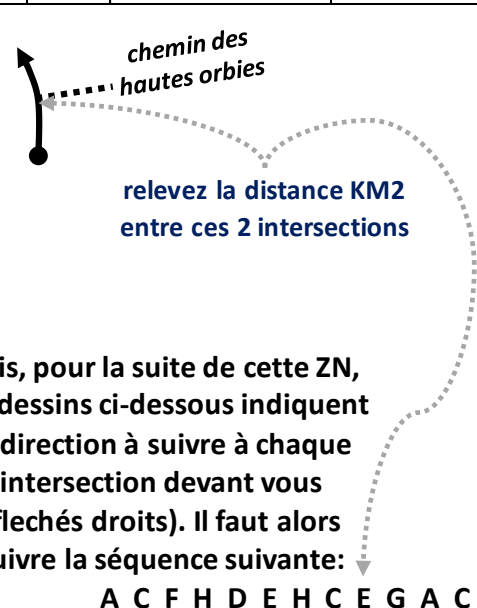
	Total	Partiel	Direction	Observations		Total	Partiel	Direction	Observations
Km	0,00	0,00		1 départ pour rejoindre le parking de départ d'étape2	Km				9
					Miles				
Km	0,39	0,39		2 D56 CLOS FONTAINE RSRP	Km	0,05			10 RAZ TIP 00h06 RAZ Notez le KM1 de cette case à la case 12
					Miles	0,03			
Km	3,02	2,63		3 D56 Aérodrome RSRP	Km				
					Miles				
Km	4,07	1,05		4	Km			11 Juste après la case précédente, pour parcourir cette case et sortir de GASTINS, vous utiliserez les photos de la page suivante. Ces photos représentent les 14 vainqueurs français de grand prix de F1. Ils seront vos copilotes, et doivent être considérés comme <u>assis</u> à côté de <u>vous</u> dans la voiture (conseil: imaginez-les avec le buste face à la même direction que le vôtre...) Pour chaque intersection qui se présente à vous dans l'ordre chronologique, correspond une photo avec le même numéro. Votre copilote virtuel de cette ZN vous indique la direction à suivre par son bras ou, le cas échéant, par sa tête. Avouez qu'il ya pire comme copilote ??? Une fois la dernière photo utilisée, RSRP jusqu'a la prochaine case.	
					Miles				
Km	Rejoignez le parking et attendez qu'on vous signale le départ et vous remette la suite du roadbook pour un départ toutes les minutes, dans l'ordre des numéros d'équipage				Km				
					Miles				
Km				5 Début ZN4 RAZ - TPC 00h00	Km				
Miles					Miles				
Km	Dans cette ZN, relevez les noms de chaque panneau de Ru sur votre droite				Km				
Miles					Miles				
Km			- QG	6	Km				
Miles			- G		Miles				
Km			- D	7	Km				
Miles			- td		Miles				
			- G						
Km				8	Km				
Miles			td		Miles				

Etape2 Nangis/Bezalles

Env. 49km / 2h25

- DECOUVERTE -







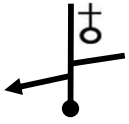
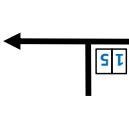








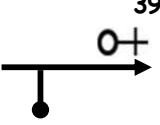

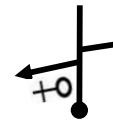

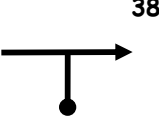
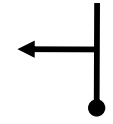
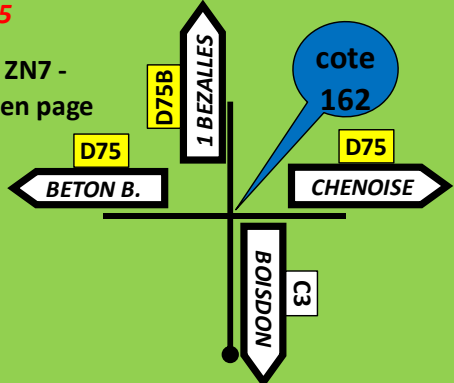
		Total	Partiel	Direction	Observations			Total	Partiel	Direction	Observations
Km				D215 12	écrivez le KM1 RAZ TPC 00h25	Km					23
Miles				GASTINS		Miles					
Km		2,76		ND 13		Km					
Miles		1,71		QD QD		Miles					
Km				D 14		Km					
Miles				ND		Miles					
Km				15		Km					
Miles				rue aux renards		Miles					
Km	0,00	0,00		D215 16	Fin ZN4 RAZ RSRP TIP 00h35	Km					
Miles	0,00	0,00		MELENFROY		Miles					
Km	1,19	1,19		D215 17		Km					
Miles	0,74	0,74		PECY		Miles					
Km	1,67	0,48		18		Km					
Miles	1,04	0,30			Mirvaux puis RSRP	Miles					
Km	1,97	0,30		19		Km					
Miles	1,22	0,19			Mirvaux	Miles					
Km	4,53	2,56		20		Km	0,00	0,00			24
Miles	2,81	1,59			puis RSRP	Miles	0,00	0,00			Fin ZN5 RAZ TIP 01h00
Km	4,72	0,19		D90 21		Km	0,98	0,98			25
Miles	2,93	0,12		Le Pt Paris Les Orbies	puis RSRP	Miles	0,61	0,61			D90 BANNOST - VILLEGAGNON RSRP 1,68km
Km	0,00	0,00		D90 22	Début ZN5 RAZ TPC 00h40	Km					
Miles	0,00	0,00		LES ORBIES		Miles					



Etape2 Nangis/Bezalles

Env. 49km / 2h25

- DECOUVERTE -

		Total	Partiel	Direction	Observations	Total	Partiel	Direction	Observations	
		<p>Marchelong</p> <p> Début de ZN6 - RAZ puis RSRP jusque case 27 <i>TPC 01h05</i></p> <p>NOTEZ LE KM3 ENTRE LA CASE 32 ET LA CASE 40 RELEVEZ LA VOIE EMPRUNTEE EN CASE 30 RELEVEZ CHAQUE RU FRANCHI DONT LE PANNEAU EST SUIVANT LES REGLES HABITUELLES En début de ZN, les cases ont malheureusement été mélangées et certains numéros ont été effacés. En fin de ZN, pensez à bien utiliser le tripmeter pour les km partiels</p>						<p> = borne incendie  = église  = chateau d'eau</p>		26
Km	route du PRESSOU 27				 Tennis 30	Km	0,33	QG 46		
Miles						Miles	0,21			
Km				 37	    47	Km	0,25	TG	notez la rue empruntée	
Miles						Miles	0,16			
Km	RUE du MOULIN			 43	  48	Km	0,31	QG		
Miles						Miles	0,19			
Km	 RUE de l' 39			 42	 49	Km	0,26	QG		
Miles						Miles	0,16			
Km	50 & chateau d'eau 32			 40	 Tennis 50	Km	0,35	QG		
Miles						Miles	0,22			
Km	 38			 puis pas la route semi-gravillonnée 28		Km			51	
Miles						Miles				
Km		2,72		44		Km				
Miles		1,69		TD		Miles				
Km		0,26		45		Km				
Miles		0,16		TG		Miles				
		<p>Fin de ZN6 - RAZ <i>TPC 02h05</i></p> <p>Début de ZN7 - consigne en page suivante</p> 								

Etape2 Nangis/Bezalles

Env. 49km / 2h25

- DECOUVERTE -

	Total	Partiel	Direction	Observations		Total	Partiel	Direction	Observations
Km				Reprise de la case51.					
Miles				Profitez de ce carrefour pour tracer votre parcours pour la ZN7					
Km				À la cote 162 (case 51), venant de la flèche bleue, vous devrez rejoindre le parking P pour la pause, selon les règles habituelles (sans croiser, ...), en passant devant une seule fois les CP suivants sur votre droite (jamais sur votre gauche), et dans l'ordre: Pts (puits) > silo > cimetière > école > église					
Miles				Seule la carte compte !!! Mais /!\ à l'état de certaines routes!					
Km				Relevez également chaque nom de rue empruntées pour lesquelles vous franchirez un panneau, selon les règles habituelles (c'est à dire le panneau sur votre droite)					
Miles									
Km				Relevez le KM4 entre la case précédente (case 51) et la fin de la ZN (entrée sur le parking)					
Miles									
Km				TPC fin d'étape2 02h25					
Miles									
Km									
Miles				/!\ croisement possible de rallye					
Km									
Miles									
Km									
Miles									
Km									
Miles									

