

Etape1 Nangis/Nangis
Env. 64km / 2h40

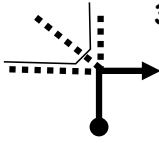

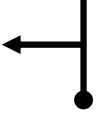





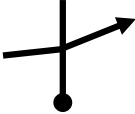





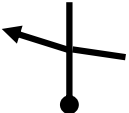
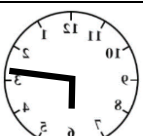



- EXPERT -

	Total	Partiel	Direction	Observations		Total	Partiel	Direction	Observations
Km	RAZ - Départ ZN1				Km			11	
Miles									
Km				2	Km			14	
Miles					Miles				
Km				3	Km			15	notez la rue quittée
Miles					Miles				
Km				4	Km			16	TPC 00h30
Miles					Miles				
Km				5	Km			17	abri bus
Miles				x2	Miles				
Km				7	Km			21	
Miles					Miles				
Km				6	Km			22	
Miles					Miles				
Km				8	Km			9	
Miles					Miles				
Km				10	Km			10	notez la rue empruntée
Miles					Miles				
Km				13	Km			23	!!! attention aux dos d'âne avant cette case !!!
Miles					Miles				
Km				12	Km			24	
Miles				notez le KM1 jusqu'à la case 18	Miles				

Etape1 Nangis/Nangis


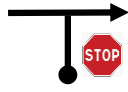

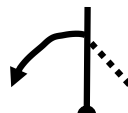





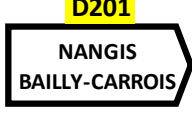
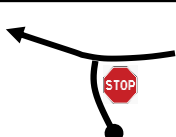


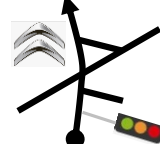
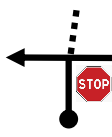

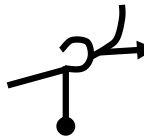

Env. 64km / 2h40

- EXPERT -

Total	Partiel	Direction	Observations	Total	Partiel	Direction	Observations
Km			19	Km	1,39	1,39	
Miles				Miles	0,86	0,86	
Km				Km	Depuis la case précédente, RSRP 2,21km (1,38mi) jusque case suivante. Pour cette ZN2, soyez à l'heure de l'horloge pour suivre votre parcours!!!		
Miles				Miles			
Km			18	Km			
Miles			écrivez le KM1 depuis la case 12	Miles			Début ZN2 RAZ TPC 01h00
Km			20	Km			
Miles			notez la rue empruntée	Miles			
Km			25	Km			
Miles				Miles			
Km			26	Km			
Miles				Miles			relevez le KM2 jusqu'à la case 42
Km			30	Km			
Miles				Miles			
Km			28	Km			
Miles				Miles			
Km			29	Km			
Miles				Miles			
Km			27	Km			
Miles				Miles			
Km		château Montjay	31	Km			44
Miles			Fin ZN1 RAZ - RSRP TPC 00h55	Miles			05:59

Etape1 Nangis/Nangis
Env. 64km / 2h40

- EXPERT -

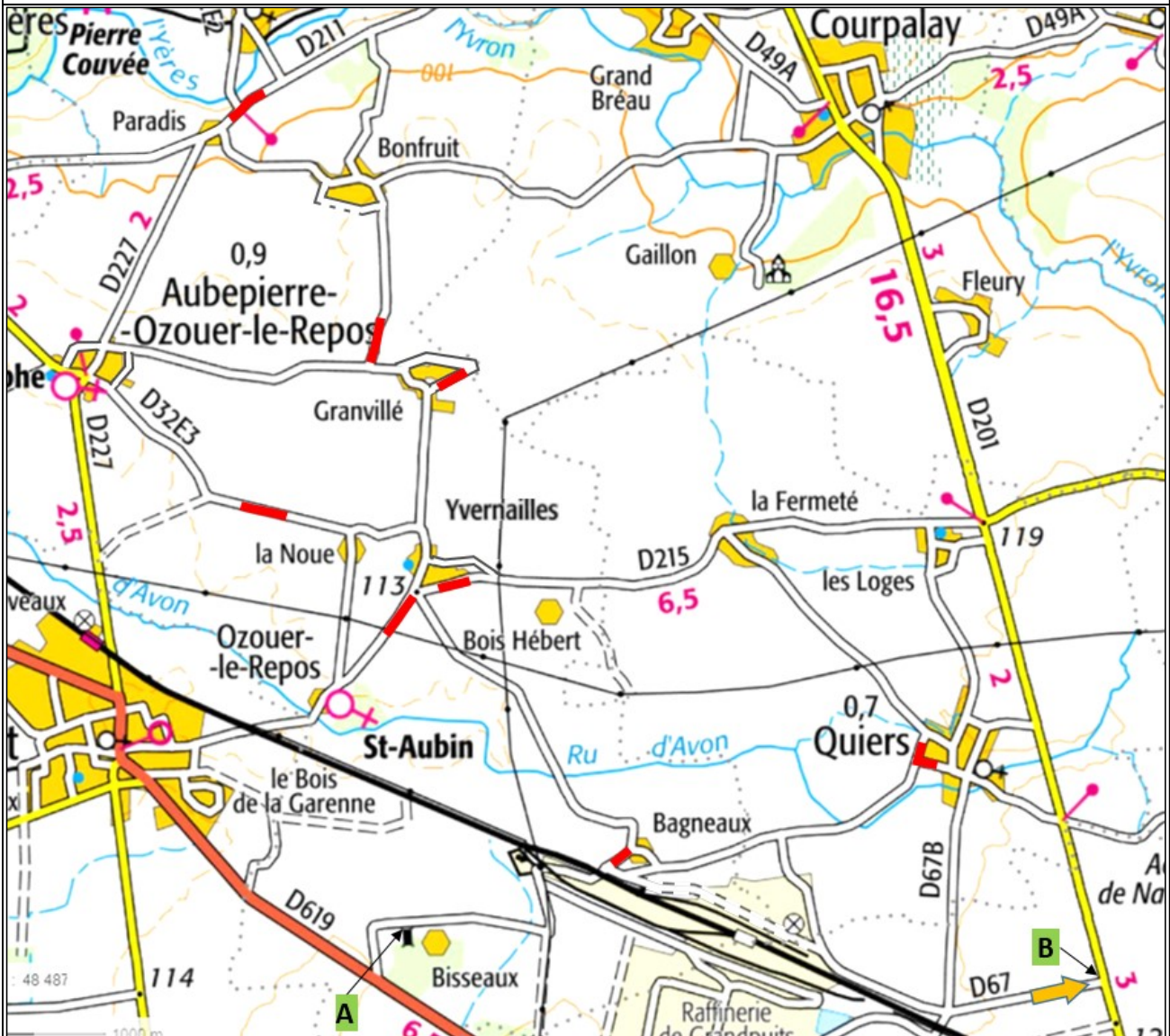
	Total	Partiel	Direction	Observations		Total	Partiel	Direction	Observations
Km			 42	écrivez le KM2 depuis la case 36	Km	5,34	5,34	 53	
Miles					Miles	3,32	3,32		
Km			 43		Km	7,51	3,65	 54	Bagneaux Bisseaux
Miles					Miles	4,67	2,27		
Km			41	19 heures moins dix	Km	 55		départ ZN3 RAZ TPC 01h35	
Miles			Miles						
Km		0,33	 45		Km	A l'aide de la carte en page suivante, depuis le point A où vous êtes actuellement (case 55), vous devez rejoindre le point B (ci-dessous) dans le sens de la flèche, en respectant les règles usuelles, en franchissant toutes les amorces, une seule fois et dans leur intégralité uniquement. Vous devez aller de la sortie d'une amorce à l'entrée de l'amorce suivante au plus court			
Miles		0,21		Miles					
Km		0,15	 47	Miles					
Miles		0,09		Miles					
Km		0,16	 46	Miles					
Miles		0,10		Miles	Relevez la distance KM3 de cette case				
Km			 48	relevez le nom de la rue empruntée	Km	 56		Fin ZN3 - RAZ TPC 02h30 puis RSRP	
Miles				Miles					
Km			49		Km	1,62	1,62	 57	D619 2.5 NANGIS puis RSRP
Miles					Miles	1,01	1,01		
Km			 50	Fin ZN2 RAZ - RSRP TPC 01h30	Km	3,89	2,27	 58	D619 PROVINS NANGIS - ZI
Miles					Miles	2,42	1,41		
Km	3,65	3,65	 51		Km	4,33	0,44	 59	RESTAURANT HOTEL LE CHATEL
Miles	2,27	2,27			Miles	2,69	0,27		
Km	5,12	1,47	 52	rue chertemps	Km	4,37	0,04	 60	Hostellerie Le Châtel RESTAURANT • HOTEL ★★ TIP 02h40
Miles	3,18	0,91			Miles	2,72	0,02		

Etape1 Nangis/Nangis

Env. 64km / 2h40

- EXPERT -

CARTE DE LA ZN3 - EXPERT



!/ état des rues dans Quiers