



Section

des

Véhicules Anciens et d'Exception



GT



- ROAD BOOK -




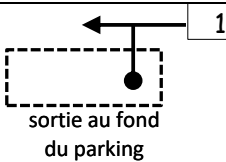
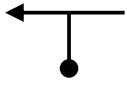
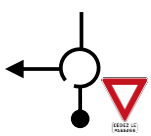
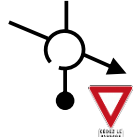
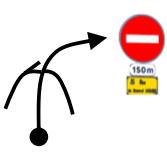
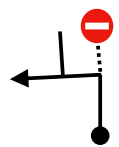

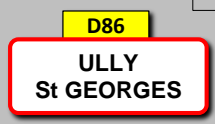
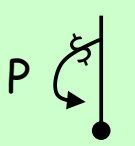
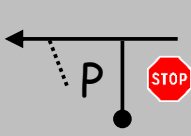
3ème ETAPE (Samedi soir)

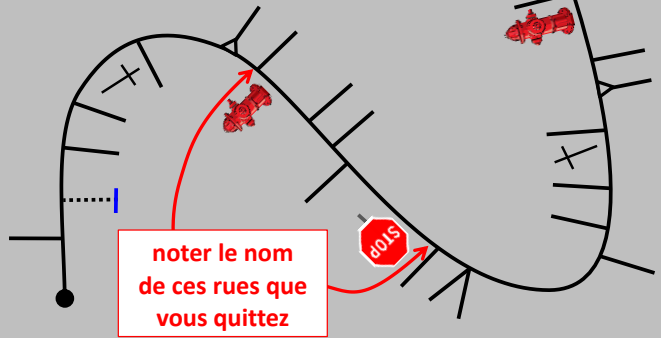
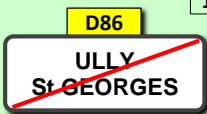

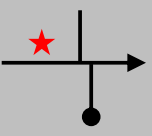
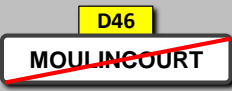





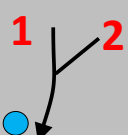
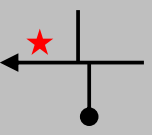
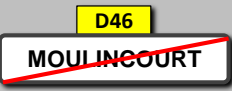
Mouy - Ableiges : **81,4 km**

Temps de réalisation conseillé : **2h30**

Moyennes : **L 42,8 km/h** **ZN 30,2 km/h**

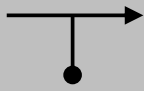




Total	Inter	Directions	Infos
0,00	0,00		1 RAZ à la sortie du parking
0,08	0,08		2
0,10	0,02		3 D929 dir Bury
0,93	0,83		4 D137 dir Ullly St-Georges
1,23	0,30		5 ce n'est interdit que 150m plus loin
1,43	0,20		6 D86 dir Ullly St-Georges
1,57	0,14		7 D86 dir Ullly St-Georges
6,59	5,02		8 DEBUT ZN7 TPC = 0h08 (ne pas noter ce CP)
		9 Ouvrez l'oeil ! En 6, noter le nom de la rue empruntée	
		1. et 6. sens unique 5. à la mairie, à D 2. au té ne croisez pas ! 7. au té pas vers Mouy 3. inverse de 1 8. vers mairie 4. pas vers pharmacie 9. inverse de 5	
0,07			10 rentrez dans le parking Av. de la Gare
			11 RAZ en sortant du parking TPC = 0h15


Total	Inter	Directions	Infos
		12 Relever la distance KM1 entre les cases 11 et 13 (au droit des panneaux). Format x.xx km.	
			
		13 noter KM1 au panneau  TPC = 0h25	
		14  C	
		15  	
		16  	
		17 	
	0,66	18 ?  ? 	
	0,11	19 1  2 noter d'où vous arrivez (1 ou 2)	
		20 - SRP au château d'eau - 970m, au té à D	
		21  	

Total	Inter	Directions	Infos
	0,42	pas C	22
			23
			24
		C	25 noter le nom de la rue empruntée
	0,98		26
	1,82	DIEUDONNE	27 TPC = 0h50 (ne pas noter ce CP)
Relever la distance KM2 entre les cases 27 et 30 (au droit des panneaux). Format x.xx km.			
			28 vers TENNIS BOULES
			29
			30 noter KM2 noter d'où vous arrivez (1 ou 2)

Total	Inter	Directions	Infos
		SRP D609 vers D1001	31
	1,20		32 FIN ZN7 D1001 dir Paris TPC = 1h00
0,91	0,91		33 SRP D1001
4,15	3,24		34 D1001 dir Paris
4,80	0,65		35 carburant
5,45	0,65		36 sortie D924 dir Chambly Belle Eglise
5,68	0,23		37 D923 dir Bornel
6,36	0,68		38 rue du Plantoignon (Belle Eglise)
7,58	1,22		39 Attention vitesse limitée
7,75	0,17		40
7,88	0,13		41 Route de Gandicourt
8,56	0,68		42 DEBUT ZN8 dir Gandicourt TPC = 1h10

Total	Inter	Directions	Infos
<p>Dans les cases suivantes, surtout NE FAITES PAS ce que l'on vous demande</p>			
		chemin de la Ferme ⁴³	attention chaussée déformée
		 ⁴⁴	
		 ⁴⁵	
		 ⁴⁶	noter le nom de la rue que vous quittez
		pas vers les Ecuries ⁴⁷	X 3
		vers les Ecuries ⁴⁸	+



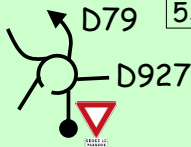

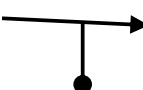
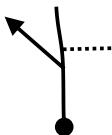

Et maintenant fini de faire l'inverse de ce que l'on vous demande !

7,15	2,53	 ⁴⁹	en venant de Ronquerolles TPC = 1h22 <i>(ne pas noter ce CP)</i>
------	------	---	---

La carto des doublés ⁵⁰

Utilisez la carto en page 5.
 Vous êtes au point A (case 49) et devez aller au point B (case 51) en suivant la consigne précisée.
 N'oubliez pas les conseils donnés au briefing vis à vis des CP entrées de village.

Relever la distance KM3 entre la case 49 (au panneau) et la case 51 (à l'intersection). Format x.xx

Total	Inter	Directions	Infos
		 ⁵¹	pilier lignes haute tension (point B)
	2,94	 ⁵²	TPC = 1h50
		 ⁵³	FIN ZN8 dir Livilliers
2,52	2,52	 ⁵⁴	
2,83	0,31	 ⁵⁵	rue du Moulin
3,19	0,36	 ⁵⁶	dir Epiais-Rhus
3,37	0,18	 ⁵⁷	DEBUT ZN9 TPC = 1h55

Retrouvez les cases ...

Relever la distance KM4 entre les cases 57 et 63 (aux panneaux). Format x.xx

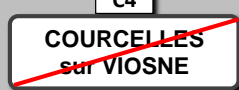
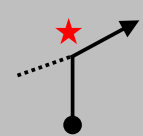


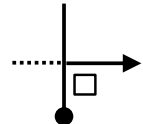
Vous allez de village en village et les 5 cases suivantes vous donnent les indications à suivre dans chacun d'eux.
 Seul bémol, ces cases ne sont pas numérotées et c'est à vous de rétablir l'ordre de passage grâce à l'indice simple qui vous permet de retrouver le nom de chaque village.

?

Indice village : **presque mon genou.**

- SRP jusqu'à l'entrée du Château
- à 240m en biais à D (pas le choix)
- au stop à G toute (épingle)
- 550m vers voie ferrée

Total	Inter	Directions	Infos
		?	
Indice village : on a l'impression qu'il vous épie.			
<ul style="list-style-type: none"> - au té pas à D - vers l'église - 170m, au té à D - au té à G (stop) 			
		?	
Indice village : on dirait un nom d'oiseau.			
<ul style="list-style-type: none"> - arrivé en zone 30, au té à D - ne retournez pas au village d'où vous venez - 50m plus loin vers Bibliothèque rouge - quittez zone 30 puis SRP 			
		?	
Indice village : le maçon doit y habiter.			
<ul style="list-style-type: none"> - au stop, gisement 280° - à 100m pas à D, puis SRP - au té vers fin de limite 70 - au RP, prendre C 			

Total	Inter	Directions	Infos
		?	
Indice village : une petite cour ?			
- à D, rue du Val			
		63	
		noter KM4 au panneau	
	2,26		
		64	
		(D28) ↑	65
			FIN ZN9 TPC = 2h25
1,15		66	
	1,15		

1,45

0,30



67

FIN DE L'ETAPE ... ET DU RALLYE
(Se garer dans le parking du golf et RDV au restaurant)

CH Etape 3 (ouv 18h45)

TRC = 2h30

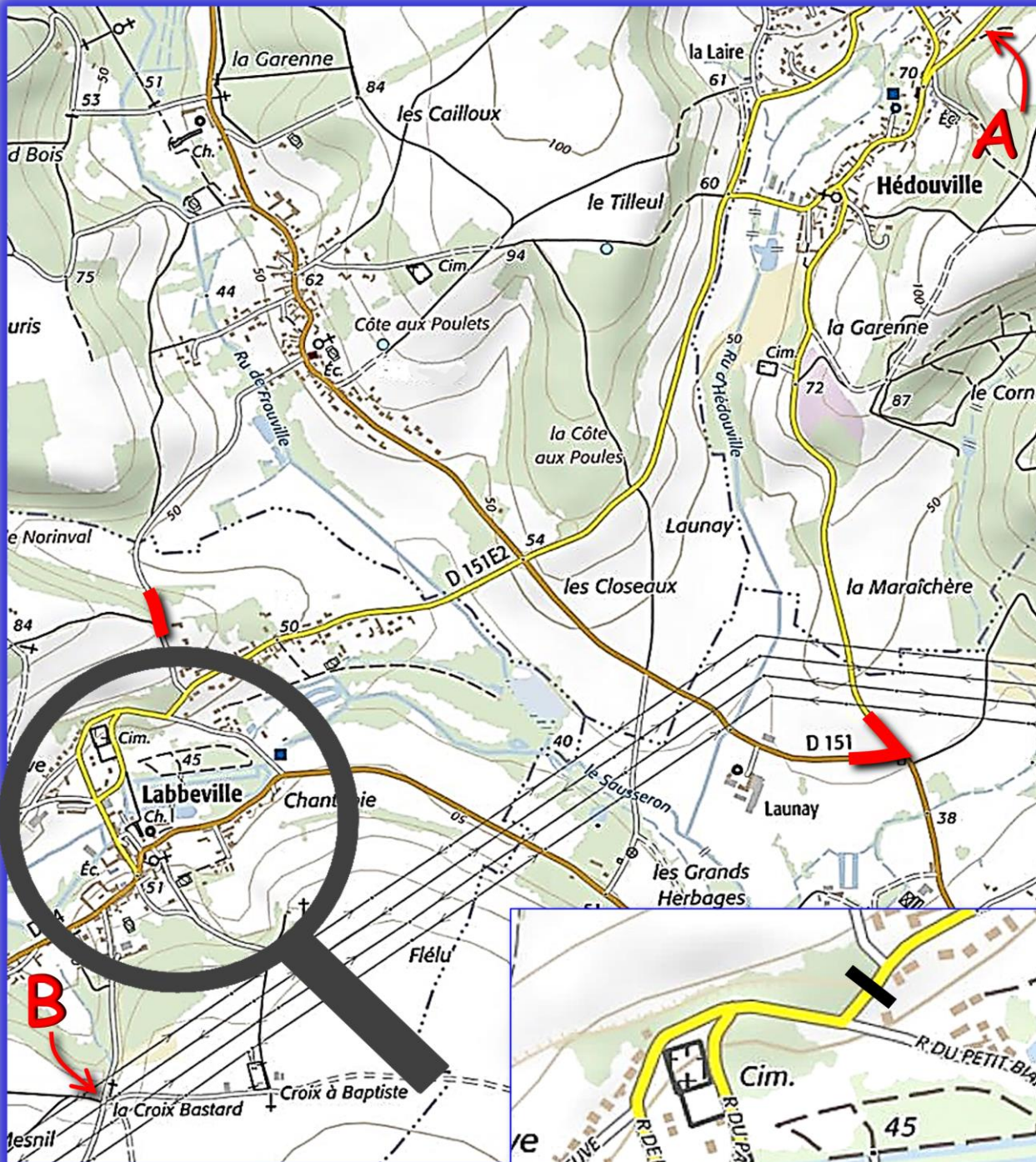
Rendre sa feuille de pointage

Ouf, enfin !!

Déjà ? oh non ...

RENDEZ-VOUS AU RESTAURANT DU GOLF
LES SOLUTIONS Y SERONT PROJETEES
LES RESULTATS SERONT DONNES LORS DU DINER
ET N'OUBLIEZ PAS DE PRENDRE VOTRE CADEAU !

Carte pour la ZN8



De A vers B en parcourant les traits rouges au moins une fois de façon intégrale et en évitant les barrières noires.

Sans croiser ni contre sens et au plus court entre deux items.