



Section

des

Véhicules Anciens et d'Exception



CSE DASSAULT AVIATION  
SAINT-CLOUD

GT



- ROAD BOOK -




1ère ETAPE (Samedi matin)

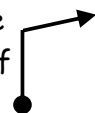

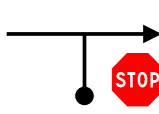
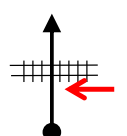
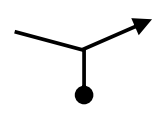

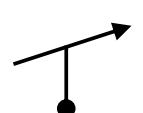





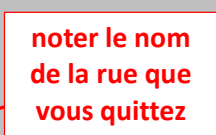
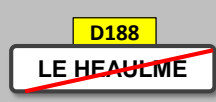


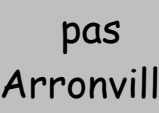


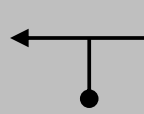
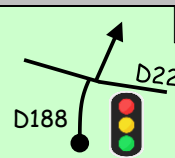
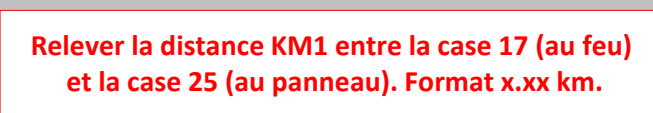

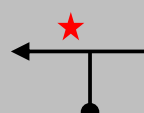





Ableiges - Chaumont-en-Vexin: **86 km**

Temps de réalisation conseillé : **2h40**

Moyennes : **L 42,2 km/h** **ZN 28,7 km/h**








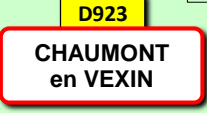
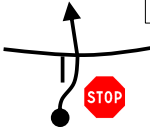
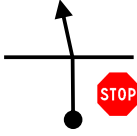

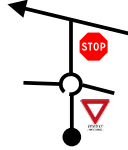
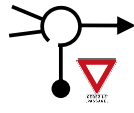
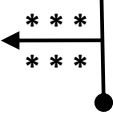
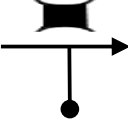
Total	Inter	Directions	Infos
0,00	0,00	sortie du golf 	1 
0,30	0,30		2
1,50	1,20		3 étalonnage KM = 1,50km à la 1ère barrière
1,65	0,15		4 D92 dir Cormeilles en V
1,87	0,22		5 D190 dir Cormeilles en V
5,80	3,93		6 D190 dir Bréançon TPC = 0h08
6,11	0,31		7 D190 dir Bréançon puis SRP
8,91	2,80		8
9,14	0,23		9 D64 dir Marines
9,52	0,38		10 DEBUT ZN1 TPC = 0h13
		- pas en bas - D x2 - vers zone 30 	11 
		SRP Grande Rue en ouvrant l'oeil, puis quittez le village	12 


Total	Inter	Directions	Infos
		pas Arronville 	13
		à D 	14 Attention ralentisseur en creux
			15 lavoir
			16 TPC = 0h30
			17 Le christ d'Haravilliers dir Arronville
			
		vers Arronville 	18 X2
	0,24		19 
	2,18		20 
			21 (ne pas noter ce CP)
			22
		- TD - 40m pas TD	23 TPC = 0h40

Total	Inter	Directions	Infos
		24 - vers Mairie - 480m vers 3,5t et SRP	
		25 <b>AMBLAINVILLE</b>	FIN ZN1 en venant d'Arronville (ne pas noter ce CP)
		<b>RAZ</b>	
0,02	0,02	26 	Rue du Marais (ne rentrez pas dans le village)
0,47	0,45	27 	
1,14	0,67	28 	
1,43	0,29	29 	quitter D105 dir Le Fays
4,09	2,66	30 	TPC = 0h50
5,32	1,23	31 	D205 dir Villeneuve les S
		32 - 7,23 : RP, dir Lormaison - 8,68 : RP, dir Chaumont en V	SRP D205 sur les 2 RP
9,85	1,17	33 	D923 dir Chaumont en V
13,28	3,43	34 	quitter D923 dir Sénots
13,50	0,22	35 <b>BLEQUENCOURT</b>	DEBUT ZN2 TPC = 1h00 (ne pas noter ce CP)
		<b>RAZ</b>	

Total	Inter	Directions	Infos
		36 <b>Carto avec CP virtuels</b>	Allez du point A (case 35) au point B (case 37) en utilisant les consignes de la carte page 4.  <b>Relever la distance KM2 entre les cases 35 et 37 (au droit des panneaux). Format x.xx km.</b>
		37 <b>30</b> <b>BACHIVILLERS</b>	FIN ZN2 TPC = 2h00 (ne pas noter ce CP)
		<b>RAZ</b>	
0,20	0,20	38 	rue André Rousselin
0,33	0,13	39 	puis SRP (fourche à D)
0,81	0,48	40 	(D115)
2,40	1,59	41 	C3 dir Boissy le Bois
2,63	0,23	42 <b>BOISSY LE BOIS</b>	DEBUT ZN3 TPC = 2h05
		<b>RAZ</b>	
		<b>Photos</b>	Utilisez les photos en page 5 pour reconnaître les carrefours et la direction à prendre (ou pas).
		43 Attention le 1er carrefour est en fait une impasse, donc SRP !  - PHOTO - PHOTO ← - PHOTO	<b>noter le nom de la rue que vous empruntez</b>
3,65		44 	Danger en quittant C3 (D923)
		<b>RAZ</b>	
			<b>Relever la distance KM3 entre les cases 44 et 54 (au droit des panneaux). Format x.xx km.</b>

Total	Inter	Directions	Infos
		ni G ni D, mais à la G du Christ	45
		<b>PHOTO</b>	46 noter le nom de la rue à D que vous évitez
			47 maison en brique
		<b>PHOTO</b>	48 attention ralentisseur en creux
		rue de l'Eglise	49
	0,38		50 
		<b>PHOTO</b>	51
		<b>PHOTO</b>	52 attention ralentisseur en creux
		<b>PHOTO</b>	53

Total	Inter	Directions	Infos
			54 
			55 FIN ZN3 TPC = 2h30 (ne pas noter ce CP)
0,59	0,59		56 dir Beauvais rue Bertinot Juel
0,93	0,34		57 rue de l'Osier (traverser D153)
1,14	0,21		58 rue de Bad Zwesten
2,01	0,87		59 SRP jusqu'à rejoindre la D583
2,45	0,44		60 D923 dir Mantes la Jolie
3,12	0,67		61 prendre l'allée vers le château de Bertichères
3,71	0,59		62



**FIN DE L'ETAPE**

**CH Etape 1**

**TRC = 2h40**

**CHE (ouv 11h30)**

**Rendre sa feuille de pointage**

halte déjeuner  
au Golf de Chaumont-en-Vexin  
(château de Bertichères)

3,88

0,17

63



# Photos ZN3

rappel : le tout 1er carrefour rencontré est en fait une impasse, donc pas de photo (donc SRP).



noter le nom de la rue empruntée



noter le nom de cette rue

