

KM= 52,7		ETAPE1 - routes du printemps 2022				page 2	
TRC = 2:15		ZN1				GT	
moy. = 23,42 km/h		Directions		Observations		Observations	
Km	0,00	0,00	reprise de case 8 page 1	1	▽ DEBUT ZN1		<b>8</b> à partir de 63, vers 73, 72 (règles habituelles)
Miles	0,00	0,00					
Km			sequence boucle fleche, selon les règles habituelles		3		<b>fin de l'ERK1</b> <b>COTE 80</b> (à reporter sur la fiche de contrôle)
Miles							
Km			début ERK1 au		4		
Miles							
Km			passez par les CP virtuels 1 - 2		5		
Miles							
Km			passez par les CP virtuels 1 - 2		6		de la côte 68 NORD à la 68 SUD en passant successivement sur les lettres A,L,F,A. règles habituelles
Miles							
Km			de la cote 64 à la cote 63 en suivant toutes les cotes intermédiaires en ordre décroissant.		7		<b>9</b> <del>- cavaliers</del> <del>- QG</del> <del>- Villecerf</del> <del>- QD</del> 
Miles							
Km			de la cote 64 à la cote 63 en suivant toutes les cotes intermédiaires en ordre décroissant.		8		<b>10</b> de la côte 68 NORD à la 68 SUD en passant successivement sur les lettres A,L,F,A. règles habituelles
Miles							
Km			de la cote 64 à la cote 63 en suivant toutes les cotes intermédiaires en ordre décroissant.		9		<b>11</b> COTE 68 fin de ZN1 RAZ
Miles							
Km			de la cote 64 à la cote 63 en suivant toutes les cotes intermédiaires en ordre décroissant.		10		<b>11</b> COTE 68 fin de ZN1 RAZ
Miles							
Km			de la cote 64 à la cote 63 en suivant toutes les cotes intermédiaires en ordre décroissant.		11		<b>11</b> COTE 68 fin de ZN1 RAZ
Miles							
Km			de la cote 64 à la cote 63 en suivant toutes les cotes intermédiaires en ordre décroissant.		12		<b>11</b> COTE 68 fin de ZN1 RAZ
Miles							




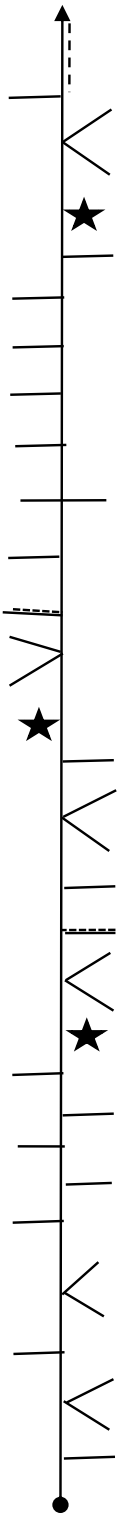
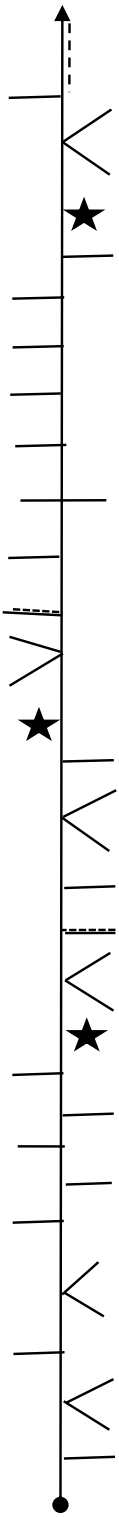
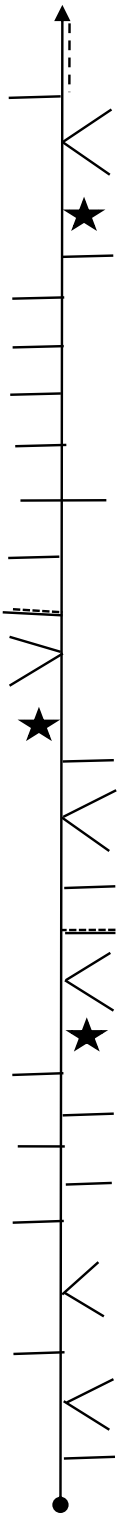
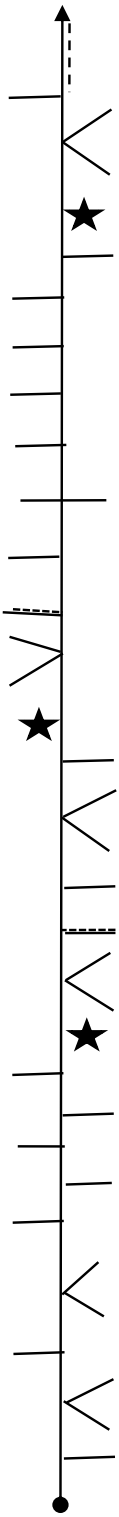
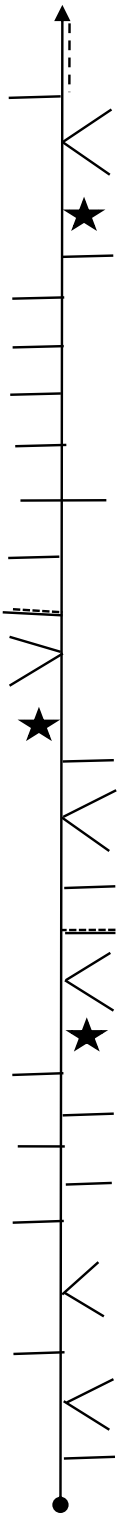
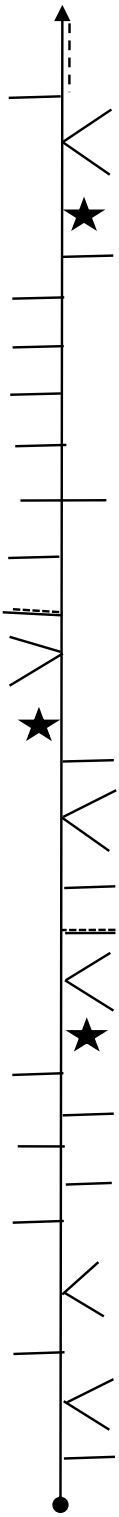
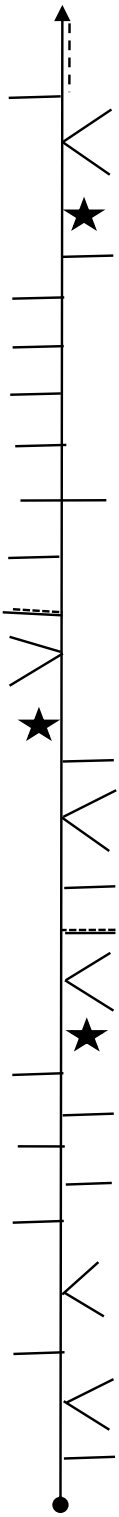
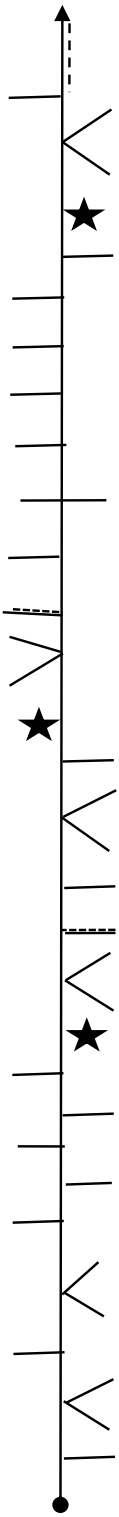
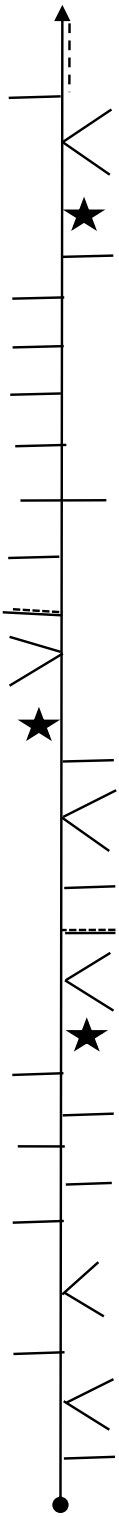
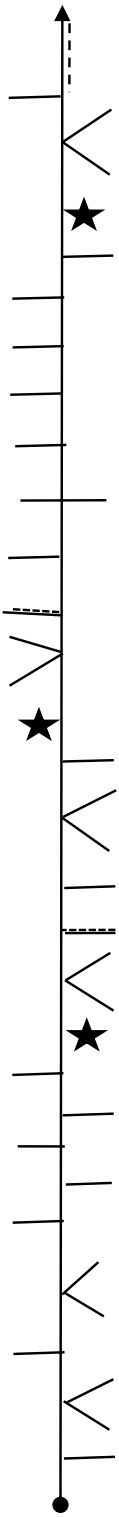


KM= 52,7  
 TRC = 2:15  
 moy. = 23,42 km/h

# ETAPE1 - routes du printemps 2022

## ZN3

**GT**

		Total	Partiel	Directions	Observations	Total	Partiel	Directions	Observations	
Km	debut ERK3			 1	reprise de case 4 page 5 DEBUT ZN3 RAZ	Km		PLACE DE L'EGLISE	CH2 =CH1+2h15	3 FIN ZN3
Miles						Miles				
Km				CH2 2  = 	Km			et fin de l'ERK3 <small>(à reporter sur la fiche de contrôle)</small>		
Miles			Miles							
Km					Km					
Miles			Miles							
Km					Km					
Miles			Miles							
Km					Km					
Miles			Miles							
Km					Km					
Miles			Miles							
Km					Km					
Miles			Miles							
Km					Km					
Miles			Miles							
Km					Km					
Miles			Miles							
Km					Km					
Miles			Miles							
Km					Km					
Miles			Miles							
Km					Km					
Miles			Miles							