




Section

des

Véhicules Anciens et d'Exception



EXP

CSE DASSAULT AVIATION
SAINT-CLOUD



- ROAD BOOK -








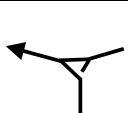


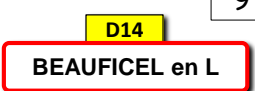



2ème ETAPE (Samedi après-midi)


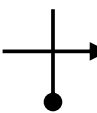
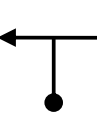
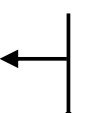
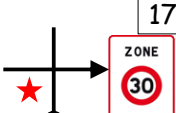
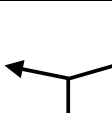
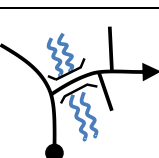
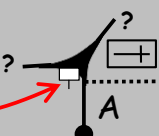
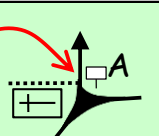
Château du Landel - Les Andelys : **85,3 km**

Temps de réalisation conseillé : **2h20**

Moyennes : **L 43,1 km/h** **ZN 32,9 km/h**

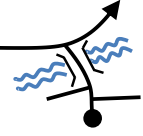
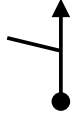

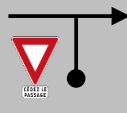




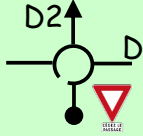
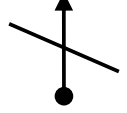
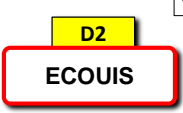
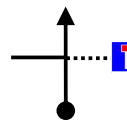
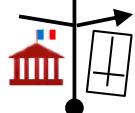
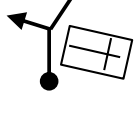
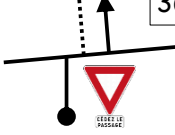
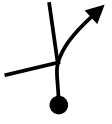



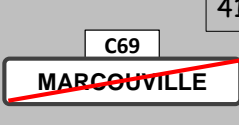
Total	Inter	Directions	Infos
0,00	0,00	 1	RAZ au niveau des pointillés
0,57	0,57	 2	
2,52	1,95	 3	
2,66	0,14	 4	
2,97	0,31	 5	dir La Feuillie
3,18	0,21	 6	D14E dir Fleury TPC = 0h05
5,15	1,97	 7	D14 dir Lyons la Forêt
6,40	1,25	 8	Château de Fleury
7,25	0,85	 9	TPC = 0h09
8,05	0,80	 10	SRP D14 dir Lyons la Forêt
8,72	0,67	 11	SRP D14
9,93	1,21	 12	SRP D14 dir Lyons la Forêt

Total	Inter	Directions	Infos
11,46	1,53	 13	D6 dir Lyons la Forêt TPC = 0h13
11,87	0,41	 14	dir Fleury / A
12,08	0,21	 15	D321 dir Fleury / A
12,14	0,06	 16	rue d'Enfer
12,35	0,21	 17	marché
12,58	0,23	 18	D321 dir Fleury / A
13,09	0,51	 19	vers Eglise Attention passage rallye sur 80m
13,18	0,09	 20	DEBUT ZN4 RAZ au niveau du miroir TPC = 0h18
		CP virtuels 21	<p>Servez-vous de la carte générale et des vignettes zoom en page 5. Vous êtes au point A (case 20) et vous devez tracer votre itinéraire en passant une et une seule fois et dans l'ordre par les CP virtuels 1, 2, 4, 5, 6, 7 puis revenir au point A (case 22).</p> <p>Au plus court entre deux CP virtuels, sans croiser ni contre sens (seule la petite portion devant la ruelle de l'église est prise dans les deux sens).</p> <p>Relever la distance KM1 entre les cases 20 et 22 (au seuil du miroir face à la ruelle de l'église). Format x.xx km.</p>
		 22	FIN ZN4 (point A) TPC = 0h50

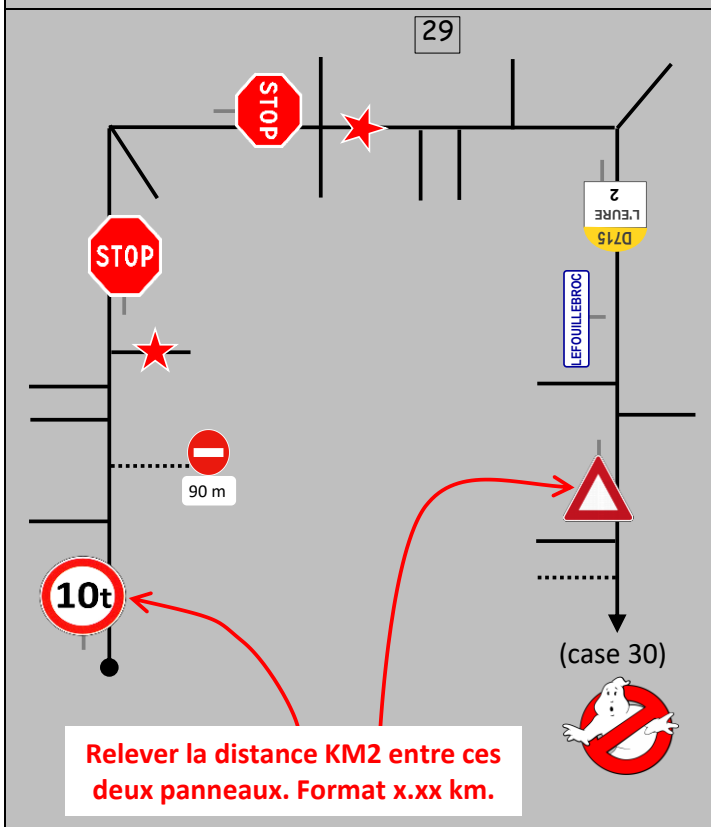
noter KM1 au miroir

RAZ

Total	Inter	Directions	Infos
0,08	0,08	 23	D321 dir Fleury sur Andelle
0,21	0,13	 24	SRP
1,59	1,38	 25	VILLAINE TPC = 0h53
1,73	0,14	 26	DEBUT ZN5 
		- QD - ND  27	
2,42		à D 28	

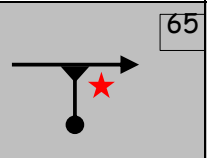

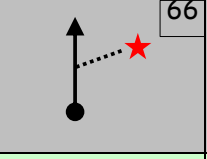
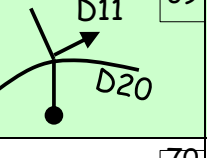
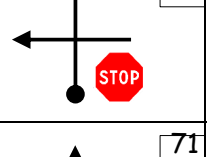
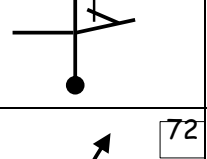

Total	Inter	Directions	Infos
RAZ		 30	FIN ZN5 dir Ecouis TPC = 1h17
1,54	1,54	 31	SRP
4,40	2,86	 32	TPC = 1h21
4,56	0,16	 33	SRP
4,94	0,38	 34	à D collégiale d'Ecouis
4,98	0,04	 35	
5,04	0,06	 36	D20 dir Villerest
5,31	0,20	 37	SRP D20
6,47	1,16	 38	SRP
7,73	1,26	 39	SRP D20 TPC = 1h25
9,68	1,95	 40	quitter D20 avant la sortie de Marcouville
9,78	0,10	 41	DEBUT ZN6 RAZ au stop TPC = 1h30

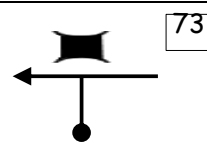
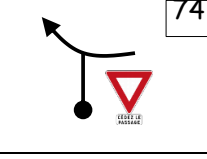

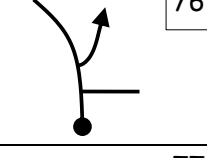
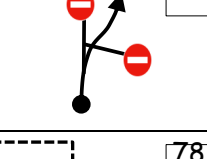
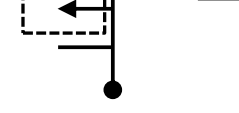
Dans l'arête ci-après, relever le nom des voies ou rues indiquées par l'étoile ★ Relever aussi KM2 tel qu'indiqué.



Total	Inter	Directions	Infos
<p>Cherchez la case</p> <p>Ci-après les carrefours mutualisés (valables pour plusieurs cases) sont des fléchés droits.</p> <p>Relever la distance KM3 entre les cases 41 et 51 puis la distance KM4 entre les cases 55 et 63. Format x.xx km.</p> <p>Attention : le RB a été modifié à cause de travaux voirie. Il y aura donc passage de rallye dans les deux sens entre les cases 43 et 44 puis 67 et 68.</p>			
			cases n° : 42
			cases n° : 43-51-67
			cases n° : 49
			cases n° : 44-68
			cases n° : 58-62
			cases n° : 56
			45 entrée de ferme
			46 +
	0,50		47 sortie de village

Total	Inter	Directions	Infos
			48 Domaine de Bonnemare TPC = 1h35
			50
			52 Radepont
	0,40		53 Château de Radepont
			54 TPC = 1h45
			55 début KM4 noter le nom de la voie que vous empruntez
			57 noter la masse max admissible sur le pont
			59 noter le nom de cette rue
			60 TPC = 1h50
			61 noter le nom de cette rue
			63 LE BOSC ALLARD TPC = 1h55
	0,90		64 noter le nom de ce hameau

Total	Inter	Directions	Infos
			
	0,63		ferme
			FIN ZN6 Houville en Vexin dir Les Andelys TPC = 2h04
1,36	1,36		D126 dir Les Andelys
2,00	0,64		SRP
4,01	2,01		SRP

Total	Inter	Directions	Infos
6,77	2,76		D126 dir Les Andelys (Château du Thuit) TPC = 2h11
9,15	2,38		D313 dir Les Andelys
9,37	0,22		TPC = 2h14
10,75	1,38		dir CENTRE VILLE
11,03	0,28		SRP
11,19	0,16		entrée parking



entrée parking devant
le restaurant de la Chaîne d'Or
(Les Andelys, place St Sauveur)

FIN DE L'ETAPE

CH Etape 2 (ouv 16h10)
TPC = 2h20

Rendre sa feuille de pointage

