



Section

des

Véhicules Anciens et d'Exception



**CSE** DASSAULT AVIATION  
SAINT-CLOUD

GT



- ROAD BOOK -



1ère ETAPE (Samedi matin)

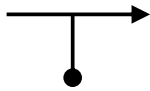


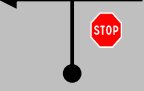




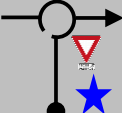
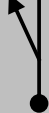
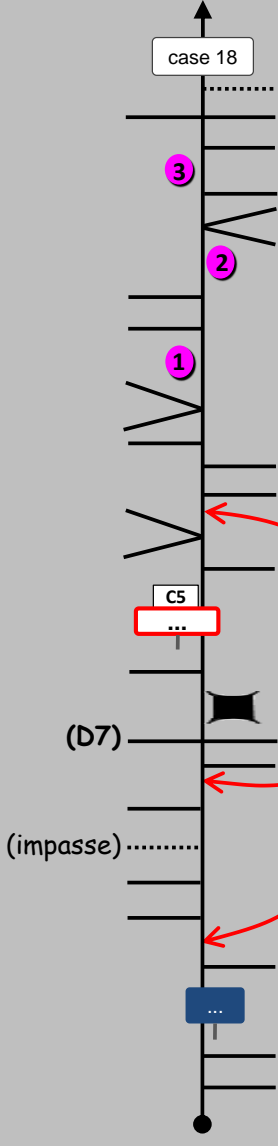

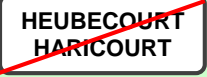
Bonnières - Magny en Vexin : **57,3 km**

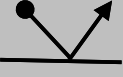
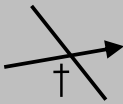

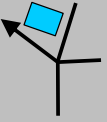




Temps de réalisation conseillé : **2h00**

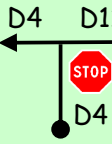

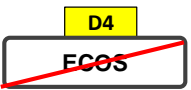
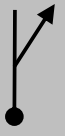

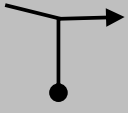
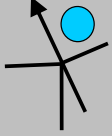
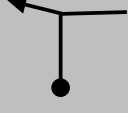
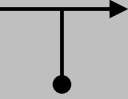
Moyennes : **L 29,7 km/h** **ZN 28,4 km/h**








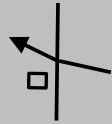
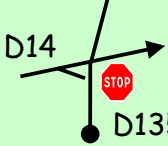



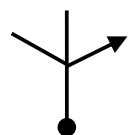
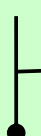

Total	Inter	Directions	Infos
0,00	0,00		1 Sortie Parking
0,10	0,10	remonter vers le pont	2
0,24	0,14	à D et traverser la Seine	3
0,80	0,56	au té, à G puis SRP	4 dir Limetz
1,29	0,49	après l'église, à D, puis SRP	5
2,30	1,01		6 DEBUT ZN1 TPC = 0h05
		- en bas - pas D - RDA	7
			8
		au stop, dir La Roche G	9
		quitter D200	10 <b>noter le nom de la rue empruntée</b>
			11
	0,60		12

Total	Inter	Directions	Infos
		pas D5	13
			14
	1,13		15 carburant
	0,31		16 C8 TPC = 0h20
			17
		<b>Pour les CP 1,2,3, identifier s'il s'agit de l'Eglise, du Monument aux Morts, ou de la Mairie</b>  <b>Noter les réponses dans l'ordre de passage sur 3 lignes distinctes de la feuille de pointage.</b>  <b>NB: ces CP ne sont pas nécessairement à droite</b>	
		<b>noter le nom de ces rues</b>	
		<b>noter le nom de la rue empruntée</b>	
			18
			
		<b>RAZ</b>	FIN ZN1 TPC = 0h45

Total	Inter	Directions	Infos
		19 SRP	hameaux de Coupigny puis Bois d'Ecos
2,86		20 	DEBUT ZN2
<p>Relever la distance KM1 entre les cases 20 et 30. Format x.xx km.</p>			
		21 	
		22 	
<p>23 (sauter cette case en catégorie GT/Déc)</p>			
		24 	
		25 	
		26 	
		28 pas à D	
		27 à D	
		29 	SRP

Total	Inter	Directions	Infos
		30 	FIN ZN2 dans ECOS TPC = 1h00
0,48	0,48	31 	SRP D4 vers Magny ★ Monument aux Morts
0,90	0,42	32 	
0,95	0,05	33 	DEBUT ZN3
<p>Relever la distance KM2 entre les cases 33 et 59. Format x.xx km.</p>			
		34 	
		38 	
		36 	
	0,28	37 - au Cr4R, à G - pas en bas	
		35 	
		39 pas Mairie	TPC = 1h08
	2,14	40 	noter le nom de la voie que vous quittez

Total	Inter	Directions	Infos
	1,34	41 préférer D à C	
		42 au RP faire 10 fois le tour. Non c'est pour rire ! en fait TD	... mais surtout souriez pour les Gendarmes
	0,19	43 pas vers tennis	
		44 	Carrefour connu ? Oui mais pas de croisement réel ★ Paix aux Morts
	2,30	45 - pas dans l'axe - à 120m TD	TPC = 1h20
		46 SRP (inutile de tourner autour du calvaire)	
		47 	noter le nom de la rue sur laquelle vous êtes
		48 D119 	AVENY près du château
		50 à D	noter le nom de la rue empruntée
		49 à G	
	1,38	51 	TPC = 1h30
		52 - au té à G - SRP - au té à D	

Total	Inter	Directions	Infos
		53 - SRP - G X3 - TD	
	2,15	54 pas Louvières	TPC = 1h40
		55 	
		56 - gisement 160° - en haut	
		57 idem 55	
		58 TD	
		59 D14  D135	FIN ZN3 D14 dir CERGY TPC = 1h50
3,37	3,37	60 	D983 dir MANTES
3,50	0,13	61 	dir Centre Ville Carburant possible à D 
4,08	0,58	62 	dir BEAUVAIS
4,29		63  	<b>FIN DE L'ETAPE</b> <b>CH Etape 1</b> TPC = 2h00 (ouv CH à 12h00) Rendre sa feuille de pointage