




6ème Routes d'Automne

Etape2 Villeneuve sur Yonne/Havana

étape 2 - 70,22km - 2h30



Club des Six Cylindres

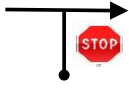



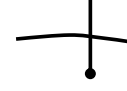
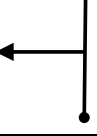
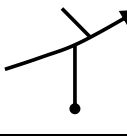


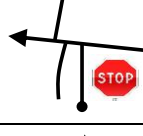

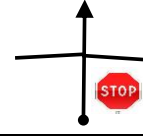
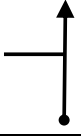

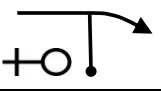

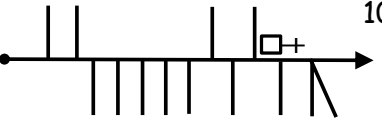

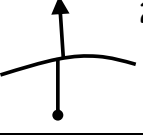

EXP

Rappel page précédente		
Km	0,00	0,00
Miles	0,00	0,00

Etape2 Villeneuve sur Yonne/Havana

étape 2 - 70,22km - 2h30

page	1

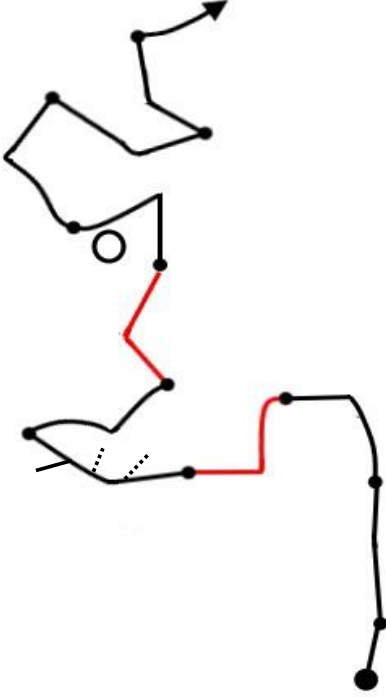
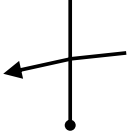
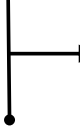



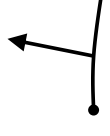
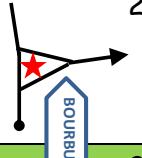

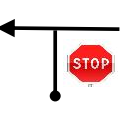

	Total	Partiel	Directions	Observations		Total	Partiel	Directions	Observations	
Km	0,00	0,00		1					12	
Miles	0,00	0,00						- à 2500m (1,55 mile) du Galant, RDV case 13	Notez le nombre de fois où vous avez traversé le Galant	
Km	0,03	0,03		2	Passez sous la porte de Sens	Km	0,00	0,00		TIP 1h00 Fin de la ZN3
Miles	0,02	0,02			Miles	0,00	0,00			
Km	0,57	0,54		3	Passez sous la porte de Joigny	Km	1,59	1,59		14
Miles	0,35	0,34			Miles	0,99	0,99			
Km	0,68	0,11		4	Stade petitpiéd R.S.R.P.	Km	3,75	2,16		15
Miles	0,42	0,07			Miles	2,33	1,34		D15	
Km	1,12	0,44		5	 Palteau	Km	3,98	0,23		16
Miles	0,70	0,27			Miles	2,47	0,14			
Km	3,11	1,99		6	Cote 170 sur la carte en annexe	Km	4,13	0,15		17
Miles	1,93	1,24			Miles	2,57	0,09			
	3,39	0,28		7	Départ ZN3	Km	4,45	0,32		18
	2,11	0,17			Miles	2,77	0,20		D20	
				Pour cette ZN avec la carte en annexe, passez à : 172; 170; 118; 127 X2; 120. Notez votre métrage des cases 7 à la fin de la 11.						
				9					23	
				10					20	
				11	A faire avec la carte en annexe.				21	
			- traversez le Galant - et encore 2X vers sa source						22	
Club des Six Cylindres										

Rappel page précédente		
Km	0,00	
Miles		

Etape2 Villeneuve sur Yonne/Havana

étape 2 - 70,22km - 2h30

page	2

Total	Partiel	Directions	Observations	Total	Partiel	Directions	Observations	
			<p>19</p> <p>Dans la chaîne d'arpenteur ci-dessous, entre le point de départ et la flèche de sortie tous les points noirs représentent le centre d'un carrefour, l'angle est le bon mais les espacements les reliant sont fantaisistes.</p> <p>Attention sur les portions rouges vous risquez de croiser un rallye!</p> 					
Km				<p>Départ ZN4</p>	3,91	3,91	<p>27</p> 	
Miles				<p>Notez votre métrage du départ de cette ZN à la case 26</p>	2,43	2,43		
					4,09	0,18	<p>28</p> 	Rue de la place
				Miles	2,54	0,11		
							<p>29</p> <p>Départ ZN5</p> <p>Allez du point vert à la flèche verte en passant d'abord et une seule fois à la flèche rouge puis le point rouge, tout en parcourant le tracé bleu.</p> 	
				Km	0,00	0,00	<p>30</p> 	Fin ZN5 D905 R.S.R.P.
				Miles	0,00	0,00		
							<p>31</p> 	Feux tricolores R.S.R.P.
			<p>24</p> 					
			<p>25</p> 	Arbre	5,05	5,05		
				Miles	3,14	3,14		
Km	0,00		<p>26</p> <p>TIP 1h58</p> <p>Fin de la ZN4</p>	Km	6,39	1,34	<p>32</p> 	D660 SENS R.S.R.P.
Miles	0,00	0,00		Miles	3,97	0,83		

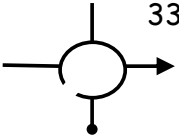
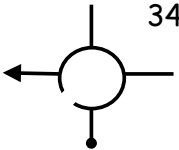
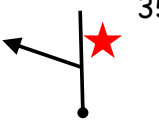
Club des Six Cylindres

Rappel page précédente		
Km	6,39	1,34
Miles	3,97	0,83

Etape2 Villeneuve sur Yonne/Havana

étape 2 - 70,22km - 2h30

page 3

	Total	Partiel	Directions	Observations		Total	Partiel	Directions	Observations
Km	13,93	7,54		D225 Les Clérimois	Km			43	
Miles	8,66	4,69			Miles				
Km	14,34	0,41			Km			44	
Miles	8,91	0,25			Miles				
Km	14,79	0,45		Sens interdit	Km			45	
Miles	9,19	0,28			Miles				
Km	14,89	0,10	ARRIVEE Hôtel Havana	36 Bravo!	Km			46	
Miles	9,25	0,06			Miles				
Km			37		Km			47	
Miles					Miles				
Km			38		Km			48	
Miles					Miles				
Km			39		Km			49	
Miles					Miles				
Km			40		Km			50	
Miles					Miles				
Km			41		Km			51	
Miles					Miles				
Km			42		Km			52	
Miles					Miles				

Club des Six Cylindres