



6^{èmes} Routes d'Automne

Etape3 Havana/ Villeneuve-l'Archevêque

étape 3 - 73,5km - 2h57



CLUB DES SIX CYLINDRES

DEB

Etape3 Havana/ Villeneuve-l'Archevêque

étape 3 - 73,5km - 2h57

page
1

Rappel page précédente		
Km	0,00	0,00
Miles	0,00	0,00

	Total	Partiel	Directions	Observations		Total	Partiel	Directions	Observations					
Km	0,00	0,00												
Miles	0,00	0,00												
Km	0,08	0,08		2										
Miles	0,05	0,05												
Km	0,49	0,41		3										
Miles	0,30	0,25												
Km	1,57	1,08		4										
Miles	0,98	0,67												
Km	3,98	2,41		5	Départ ZN6									
Miles	2,47	1,50												
<p>6</p> <p>Pour cette ZN servez vous de ce que vous allez découvrir à chaque carrefour et en suivant sur la carte page 4. Vous êtes rodés à présent...</p> <ul style="list-style-type: none"> - A droite - D46 - Pas D173 - Au ralentisseur à gauche - A droite - 2ème à gauche <p>Notez votre métrage de la case 5 au pont de la case 8</p> <ul style="list-style-type: none"> - Aux beautés TD - Passez à 108 puis 79 - Au Stop vers LGV <p>Avec la carte page 4</p> <ul style="list-style-type: none"> - Pas C6 - C133 à 1609m (1 mile) <p> Tout droit</p> <ul style="list-style-type: none"> - En face - A gauche du calvaire - Pas à droite - A droite 														
					Km	0,78	0,78		9					
					Miles	0,48	0,48							
					Km	2,00	1,22		10					
					Miles	1,24	0,76							
					Km	2,84	0,84		11	Départ ZN7 cote 90 repere D				
					Miles	1,77	0,52							
					<p>12</p> <p>A l'aide de la carte en annexe allez de D à A, en empruntant la D25 au minimum, ne passez pas à 81, mais passez une seule fois aux cotes 89; 106; 86; 105; 178 et au moins une fois à 92. Tracez votre parcours sans oublier les règles : le chemin le plus court entre deux indications, ne croisez pas...</p>									
										Km	0,00	0,00		13
					Miles	0,00	0,00							
					Km	0,16	0,16		14					
					Miles	0,10	0,10							
Km	0,31	0,15		15										
Miles	0,19	0,09												
CLUB DES SIX CYLINDRES														

Etape3 Havana/ Villeneuve-l'Archevêque

Rappel page précédente		
Km	0,31	0,15
Miles	0,19	0,09

étape 3 - 73,5km - 2h57

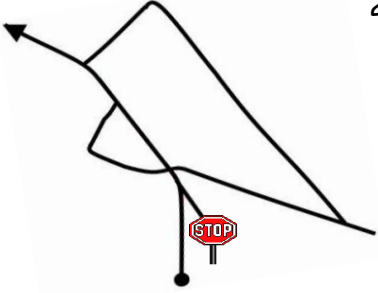




Total	Partiel	Directions	Observations	Total	Partiel	Directions	Observations
		Départ ZN8	16				
<p>Dans cette arete vous avez toutes les indications pour ne pas vous perdre. N'oubliez pas que les sens interdits et voies sans issue ne sont pas notés. (A part pour la Place de l'église).</p>				<p>Notez votre kilométrage de l'étoile bleue à la case 23</p>			
				<p>Stop à 20m</p>			
<p>Notez le nom de la rue</p>				<p>N°9 Maison Paroissiale</p>			
<p>Rue de la Croix Blanche</p>				<p>Rue Champmini</p>			
<p>Rue des Serpettes</p>				<p>Rue de la Tupée</p>			
<p>Place de l'église</p>				<p>Fin ZN8 RAZ</p>			
<p>Lavoir</p>				<p>D40 Fontaine la G.</p>			
<p>Lavoir</p>				<p>Le Ruy</p>			
<p>7.5t</p>				<p>La Bocoterie</p>			
<p>Route de Vallières</p>				<p>TIP 2h00</p>			
		17					
		18		<p>Dans la case 28 page suivante, vous devez comme le dit la règle parcourir tout le tracé par le chemin le plus court sans jamais vous croiser.</p>			

Etape3 Havana/ Villeneuve-l'Archevêque

Rappel page précédente		
Km	6,64	1,68
Miles	4,13	1,04

étape 3 - 73,5km - 2h57

page 3

Total	Partiel	Directions	Observations	Total	Partiel	Directions	Observations			
		28	 <p>Départ ZN9 Notez votre kilométrage du stop à la case 32</p>	Km	0,00	0,00	32	 <p>Fin ZN9</p>		
		Miles		0,00	0,00					
		Km		0,39	0,39		33	 <p>Auberge des vieux moulins banaux</p>		
		Miles		0,24	0,24					
		29		Km			34			
		Miles								
		30		Km			35			
		Miles								
<p>Dans le texte ci-dessous , les mots 31 en gras sont les repères pour chaque carrefours avec ce qu'il vous faudra faire.</p> <p>A 1335m (0,83mile) à l'arrêt de bus, quittez cette ex nationale pour une pensée au mémorial Franco Américain. Puis continuez tout droit, sans hâtes, vous poursuivrez en face pour passer recharger vos batteries. Quittez les vieilles et profitez du pont pour vous asseoir tout droit. Ce n'est pas le Paradis filez droit! Ne faites pas un siège du stop (disparu*), mais n'en faites pas dix tonnes non plus, surtout ne balisez pas à droite. Puis il faudra longer le 3^{ème} 39, passer au prés pour le 6, sans aller à la fête pour à nouveau longer le 39 ter. Ne passez pas près pour rester sur la route principale, ignorez votre reflet pour de belles gerbes et laissez les privés en devenir de coté. Avancez 2 X tout droit pour passer devant l'entrée du collège. Pas la peine d'aller voir si il y a de l'eau au moulin, il y en a dans la pompe à incendie, Pierre et Marie n'en ont cure et ce n'est pas le moment de vous promener avec Martine pour rejoindre la case suivante!</p> <p>* <i>Disparu à mon dernier passage...</i></p>				Km			36			
				Miles						
				Km			37			
				Miles						
				Km			38			
				Miles						
				Km			39			
				Miles						
				Km			40			
				Miles						
				Km			41			
				Miles						

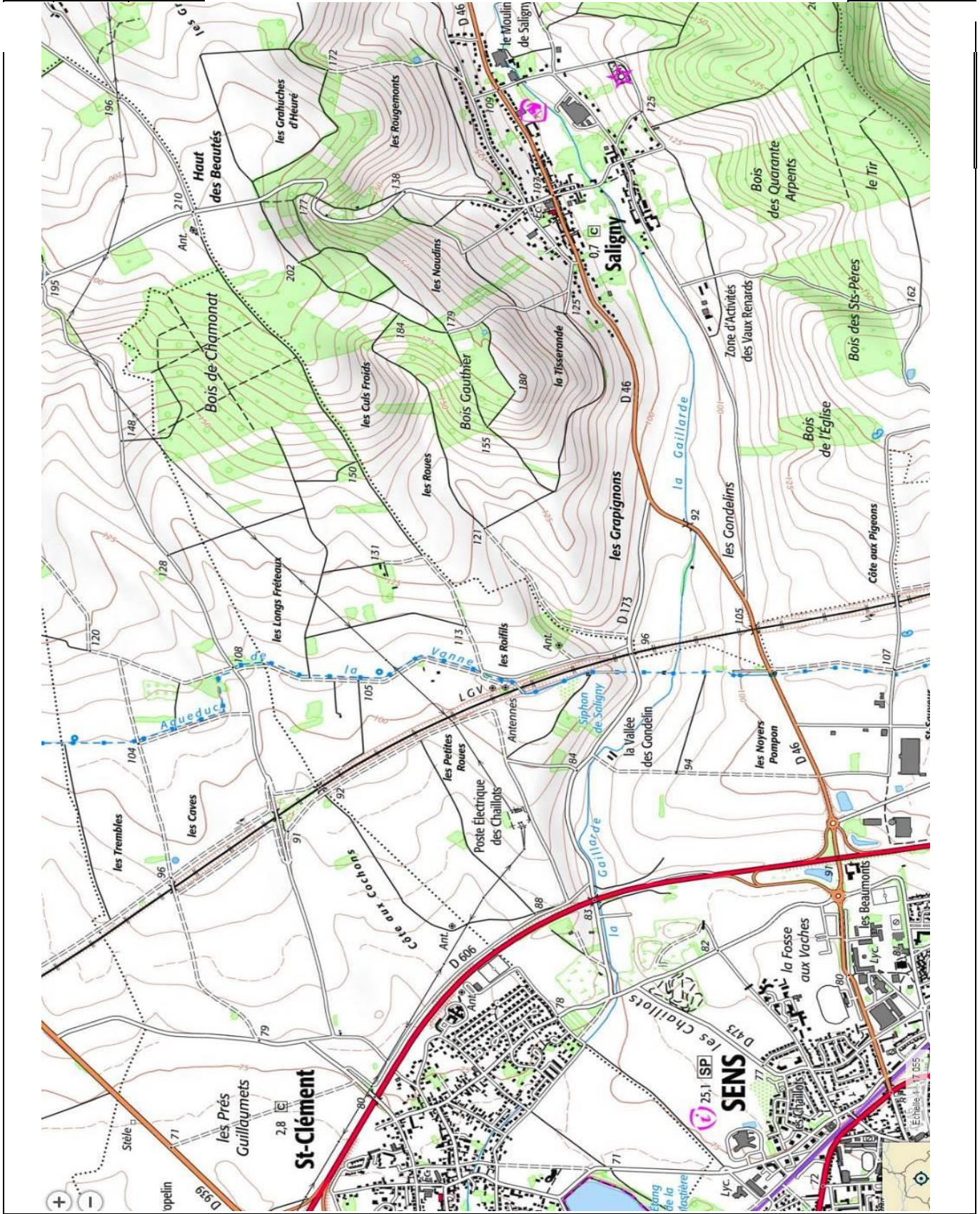
CLUB DES SIX CYLINDRES

Etape3 Havana/ Villeneuve-l' Archevêque

Rappel page précédente		
Km	0,00	
Miles		

étape 3 - 73,5km - 2h57

page
4



CLUB DES SIX CYLINDRES