

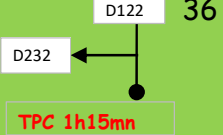
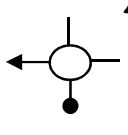
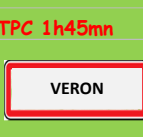
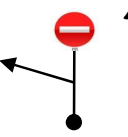
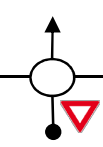
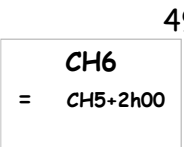
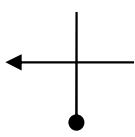

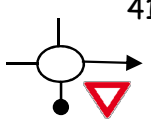
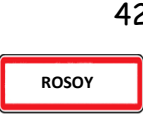
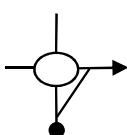
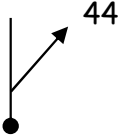
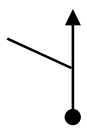
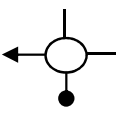
KM=	63,7
TRC =	2:00
moy. =	31,85 km/h

## ETAPE3 - routes du printemps 2019

		Total	Partiel	Directions	Observations			Partiel	Partiel	Directions	Observations
Km				1 	<b>CH5</b>	Km		0,02	0,05	10 	10 
Miles						Miles		0,01	0,03		
Km		0,18	0,18	2 	D63 COURTOIN RSRP	Km		0,17	0,10	12 	11 
Miles		0,11	0,09			Miles		0,11	0,06		
Km		3,20	3,02	3 	DEBUT ZN7 RAZ	Km		0,29	1,07	11 	12 
Miles		1,99	1,88			Miles		0,18	0,67		
Début ZN7 - RAZ						Km		0,02	0,26	13 	14 
Vous êtes confrontés à un choix de 2 cases et 2 distances partielles, tous les carrefours sont dessinés et <b>traités en fleché droit</b> , choisissez votre route en fonction de votre avancement et du profil des carrefours rencontrés. Attention à la case 23, vous remontez les cases non utilisées <b>en numéros décroissants</b> .						Miles		0,01	0,16		
Km	partiel	partiel		4 	4 	Km		0,20	0,06	14 	13 
Miles	0,13	0,52				Miles		0,12	0,04		
Km		0,13	3,35	5 	5 	Km		0,01	0,02	15 	15 
Miles		0,08	2,08			Miles		0,01	0,01		
Km		0,18	0,28	6 	6 	Km		0,04	0,01	16 	16 
Miles		0,11	0,17			Miles		0,02	0,01		
Km		0,12	0,01	7 	7 	Km		0,62	2,05	17 	17 
Miles		0,07	0,01			Miles		0,39	1,27		
Km		0,24	1,35	8 	8 	Km		0,02	1,99	18 	18 
Miles		0,15	0,84			Miles		0,01	1,24		
Km		0,23	0,85	9 	9 	Km		0,01	0,19	19 	19 
Miles		0,14	0,53			Miles		0,01	0,12		

KM= 63,7 TRC = 2:00 moy. = 31,85 km/h			ETAPE3 - routes du printemps 2019					page 2	
	Partiel	Partiel	Directions	Observations		Total	Partiel	Directions	Observations
Km	0,03	0,70			Km	2,98	0,40		VILLENEUVE /YONNE D107A
Miles	0,02	0,44	n° en face?		Miles	1,85	0,67		
Km	0,49	0,08			Km	3,50	0,52		D606 (N6) SENS
Miles	0,30	0,05			Miles	2,18	0,32		
Km	1,00	0,01			Km	4,98	1,48		32
Miles	0,62	0,01			Miles	3,10	0,92		
Km	0,59	0,02			Km	5,98	1,00		D122 DIXMONT
Miles	0,37	0,01			Miles	3,72	0,62		
Km	0,00	2,94	TPC 35mn 24 SAINT JULIEN	case verte n°9 FIN ZN7 RAZ D149	Km	6,18	0,20		34 VERGERS Début ZN8 RAZ
Miles	0,00	0,00			Miles	3,84	0,12		
Km	total 0,35	partiel 0,35		VILLENEUVE /YONNE	Km	NOTEZ VOTRE KM1 ENTRE LA CASE 34 ET LA CASE 36			37
Miles	0,22	0,22			Miles	NOTEZ VOTRE KM2 ENTRE LA CASE 36 ET LA CASE 38			35
Km	0,85	0,50		TOUTES DIRECTIONS	Km				
Miles	0,53	0,31			Miles				
Km	1,40	0,55		VILLEVALLIER	Km				
Miles	0,87	0,12			Miles				
Km	1,90	0,50		D107 VILLEVALLIER RSRP	Km				
Miles	1,18	0,31			Miles				
Km	2,74	0,84			Km				
Miles	1,70	0,52	VILLEVALLIER		Miles				

KM=	63,7	<b>ETAPE3 - routes du printemps 2019</b>	page 3
TRC =	2:00		
moy. =	31,85 km/h		

	Total	Partiel	Directions	Observations	Total	Partiel	Directions	Observations
Km	<b>NOTEZ VOTRE KM1 ENTRE LA CASE 34 ET LA CASE 36</b>	D122 36		case verte n°10 D232 VILLENEUVE /YONNE	9,95	0,50		rue des clerimois
Miles								
Km	<b>NOTEZ VOTRE KM2 ENTRE LA CASE 36 ET LA CASE 38</b>	TPC 1h45mn 38		case verte n°11 FIN ZN8 RAZ RSRP D140	10,40	0,45		HOTEL HAVANA
Miles								
Km	0,55	0,55		D140	10,50	0,10		HOTEL HAVANA
Miles	0,34	0,34						
Km	1,45	0,90						50
Miles	0,90	0,56						
Km	1,51	0,06		D606 SENS				51
Miles	0,94	0,04						
Km	2,95	1,44		RSRP				52
Miles	1,83	0,89						
Km	6,65	3,70		D606 TROYES				53
Miles	4,13	2,30						
Km	8,70	2,05		TROYES				54
Miles	5,41	1,27						
Km	8,95	0,25		TROYES				
Miles	5,56	0,16						
Km	9,45	0,50		D225 les clerimois				
Miles	5,87	0,31						