


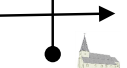





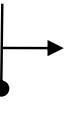

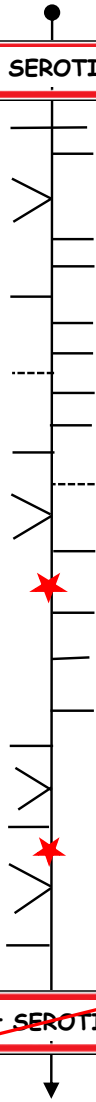











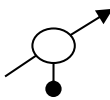
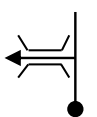

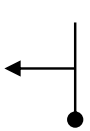


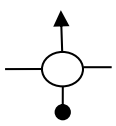
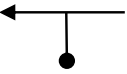


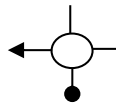





étape 3			routes du printemps 2018						page 1						
55,15km - 2h00															
	Total	Partiel	Directions		Observations			Total	Partiel	Directions		Observations			
Km	0,00	0,00			1 CH5		Km	4,40	0,10	9 		D70			
Miles	0,00	0,00					Miles	2,73	0,06						
Km	0,02	0,03			2		Km	4,50	0,10	10 		RSRP D70			
Miles	0,01	0,01					Miles	2,80	0,06						
Km	0,26	0,24			3 D24 					11 		debut ZN8 RAZ			
Miles	0,16	0,15													
Km	1,06	0,80			4 		Km	7,00	2,50						
Miles	0,66	0,50					Miles	4,35	1,55						
Km	1,84	0,78			5 Départ ZN7 RAZ		Km	NOTEZ VOTRE KM2 ENTRE ENTREE ET SORTIE DE SAINT SEROTIN							
Miles	1,14	0,48					Miles								
<p>Vous êtes au point <b>D</b>épart de la 1<sup>ère</sup> des cartelettes en <b>annexe 1-2</b> et vous vous rendez au point <b>A</b>rrivée en passant par toutes les cartelettes et sur tous les tracés rouge au moins une fois en totalité, toujours selon les règles habituelles. Il y a toujours un élément commun entre la sortie d'une cartelette et l'entrée de la suivante,</p> <p style="text-align: center;"><b>NOTEZ VOTRE KILOMETRAGE KM1 ENTRE LE POINT D ET LE POINT A</b></p>							Km								
							Miles								
							Km								
Km	0,00	0,00	6 TPC : 55' 		case verte n°11 point A fin de ZN7 RAZ		Km								
Miles	0,00	0,00					Miles								
							Km					RAZ notez votre KM2 depuis l'entrée du village			
							Miles								
Km	4,10	4,10			7 D196 RSRP		Km	1,39	1,39	12 					
Miles	2,55	2,55					Miles	0,86	0,86						
Km	4,30	0,20			8 D70		Km	2,33	0,94	13 		RAZ case verte n°12			
Miles	2,67	2,19					Miles	1,45	0,58						

étape 3			routes du printemps 2018						page 2		
55,15km - 2h00											
	Total	Partiel	Directions		Observations		Total	Partiel	Directions		Observations
Km	NOTEZ VOTRE KM3 ENTRE CASE 13 ET CASE 20		14		ATTENTION pour cette partie finale de spéciale, les CHEMINS, même goudronnés, ne comptent pas,,,	Km	3,88	1,61	25		
Miles			Miles	2,41		1,00					
Km			15			Km	4,65	0,77	26		
Miles			- QG - QF - QD			Miles	2,89	0,48			
Km			17			Km	5,10	0,45	27		
Miles			- QD - QG - QG			Miles	3,17	0,28			
Km			16			Km	5,45	0,35	28		rue de l'industrie
Miles			- QG - QF - QD X2			Miles	3,39	0,22			
Km			18			Km	5,95	0,50	29		toutes directions
Miles			- QD - QG - QF X2			Miles	3,70	0,31			
Km	NOTEZ VOTRE KM3 ENTRE 13 ET 20		19			Km	6,25	0,30	30		SENS centre
Miles				- QG - QD - QD		Miles	3,88	0,19			
Km			20		FIN ZN8 RAZ RSRP	Km	6,70	0,45	31		TROYES RSRP
Miles						Miles	4,16	0,28			
Km	0,17	0,17	21			Km	9,10	2,40	32		N 60 TROYES RSRP
Miles	0,11	0,11				Miles	5,66	1,49			
Km	1,62	1,45	22		RAZ TPC :1h40' case verte n°13	Km	11,05	1,95	33		D225 les clerimois
Miles	1,01	0,90				Miles	6,87	1,21			
Km	1,15	1,15	23		D26 RSRP 	Km	11,55	0,50	34		rue des clerimois
Miles	0,71	0,71				Miles	7,18	0,31			
Km	2,27	1,12	24			Km	12,00	0,45	35		HOTEL HAVANA CH6 =CH5+2h00
Miles	1,41	0,70				Miles	7,46	0,28	