


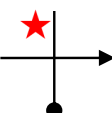

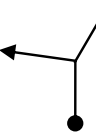






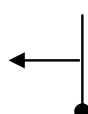

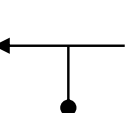
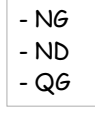

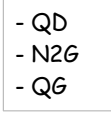
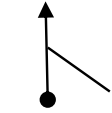
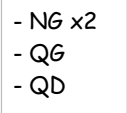
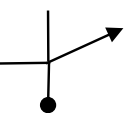
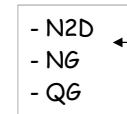

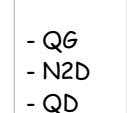
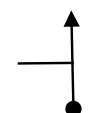


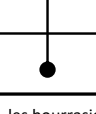

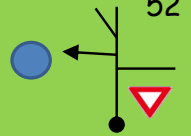
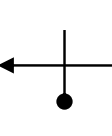

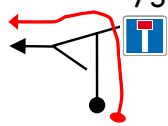
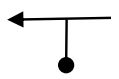
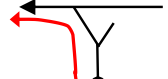
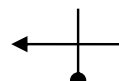

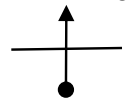
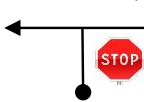

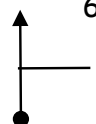


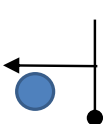
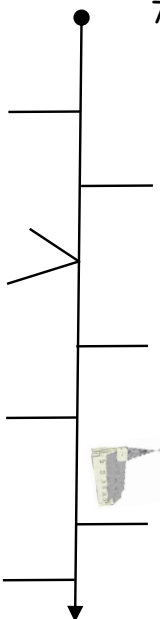
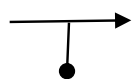
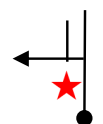
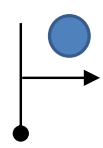
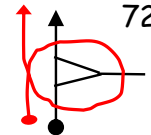


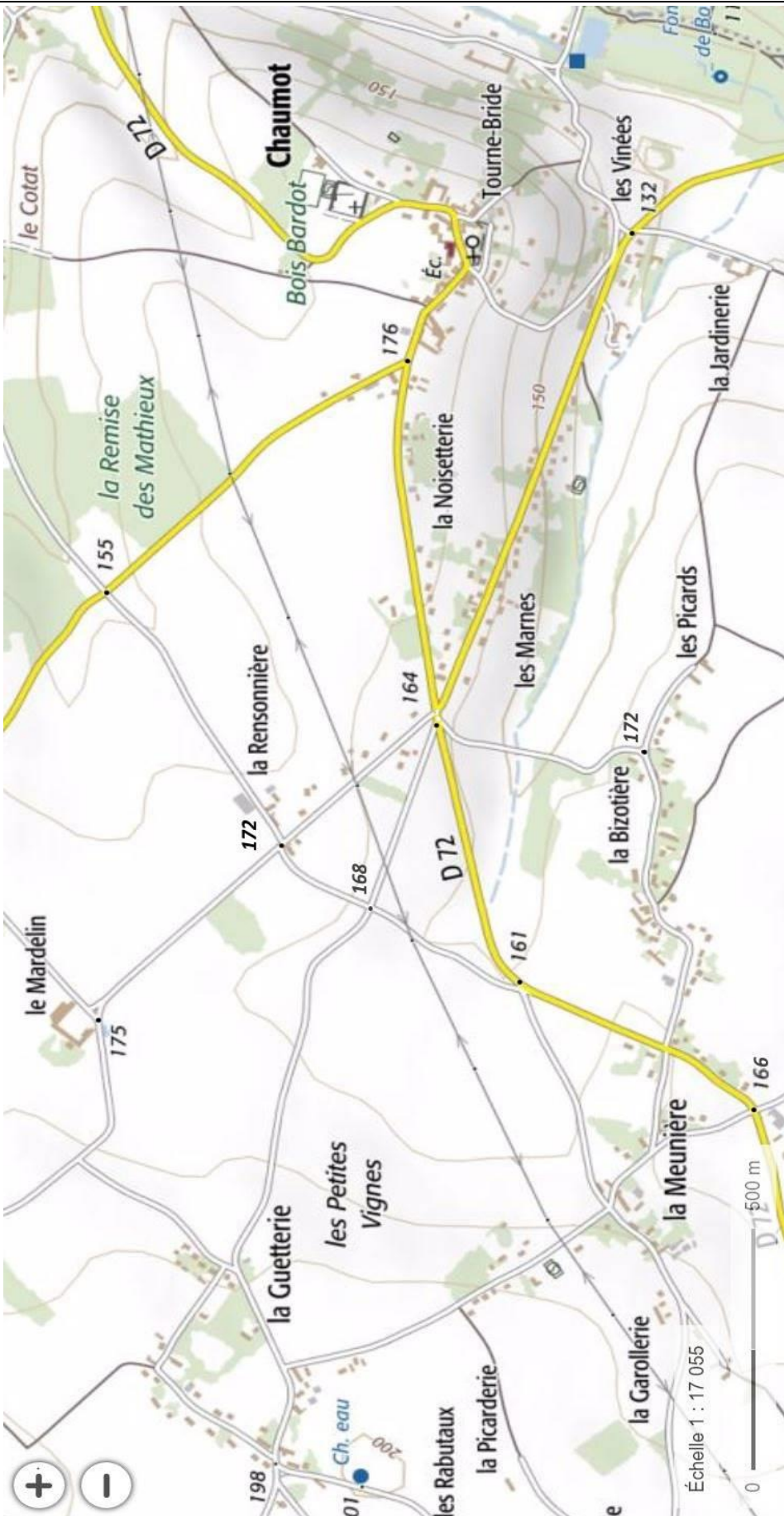
étape 1 - 58,5km - 2h15			routes du printemps 2018				page 1		
	Total	Partiel	Directions	Observations		Total	Partiel	Directions	Observations
Km	0,00	0,00	 1	CH1 RDA 500m	Dans la colonne de droite vous avez les indications correspondant au carrefour indiqué. Vos copains aguerris n'ont que cette indication...			 11	
Miles	0,00	0,00							
DEBUT DE ZONE D'ETALONNAGE suivez le bord droit de la route et la file externe des ronds-points, les distances sont prises au droit de la roue avant et des balises 					BREVIAIRE PAGE 5			 12	gisement 70°
Km	0,00	0,00	 2	RAZ	Km			 13	
Miles	0,00	0,00			Miles				
Km	0,38	0,38	 3		Km			 14	
Miles	0,24	0,24			Miles				
Km	1,14	0,76	 4	serrez Gche D606 AUXERRE	Km			 15	
Miles	0,71	0,47			Miles				
Km	3,42	2,28	 5	D1060 A6 -GRON	Km			 16	
Miles	2,13	1,42			Miles				
Km	3,73	0,31	 6		Km			 17	
Miles	2,32	0,19			Miles				
Km	5,85	2,12	 7	D72 GRON	Km			 18	
Miles	3,64	1,32			Miles				
Km	6,04	0,19	 8	D157 GRON centre fin de l'étalon- nage au	Km			 19	
Miles	3,75	0,12			Miles				
Km	6,34	0,30	 9	DEBUT ZN1 TPC 12' RAZ	Km			 20	miroir
Miles	NOTEZ VOTRE KILOMETRAGE ENTRE LA CASE 9 ET LA CASE 36				Miles				
Km			 10		Km			 21	
Miles					Miles				

Total		Partiel	Directions	Observations			Total	Partiel	Directions	Observations	
<p>Allez, maintenant comme les copains, seule l'indication donnant la direction que vous devez suivre ou ne pas suivre est indiquée... BREVIAIRE PAGE 8</p>				22		Km			33	ce n'est pas le moment de ramasser les châtaignes	ne pas prendre la rue de la châtaigne...
						Miles					
			NG	23	(Néglige Gauche = ne pas prendre la route à Gche)	Km			34	Collemiers	
						Miles					
			vers 16	24	vers la maison numero 16	Km			35	2 fois rue de marchais gage	laisser 1 fois à gauche et 1 fois à droite
						Miles					
			rue de mal Ecluse	25		Km			36		FIN ZN1 RAZ D24 MARSANGY case verte n°1
						Miles					
			rue de la grenouillère	26		Km	1,00	1,00	37	TPC = 37' Roussemeau case verte n°2	
						Miles	0,62	0,00			
			Té à Dte (=NG)	27		Km	1,22	0,22	38		
						Miles	0,76	0,14			
			le moulin d'en haut	28		Km	1,84	0,62	39		miroir rue de la commanderie
						Miles	1,14	0,39			
				29	ne pas suivre la route portant ce panneau...	Km	3,88	2,04	40		les Loris
						Miles	2,41	1,27			
			n'allez pas dans les vignes	30		Km	4,65	0,77	41		les Loris
						Miles	2,89	0,48			
				31		Km	4,70	0,05	42		
						Miles	2,92	0,03			
				32	allez vers le chateau d'eau...	Km	4,83	0,13	43		
						Miles	3,00	0,08			

étape 1 - 58,5km - 2h15			routes du printemps 2018				page 3		
	Total	Partiel	Directions	Observations		Total	Partiel	Directions	Observations
Km	5,00	0,17	 44		Km	0,88	0,88	 53	LES ROUX
Miles	3,11	0,11			Miles	0,55	0,55		
Km	5,90	0,90	 45	DEBUT ZN2 RAZ	Km	1,29	0,41	 54	Chemin Denis Cotty
Miles	3,67	0,56	BREVIAIRE PAGE 8		Miles	0,80	0,25		
Km	NOTEZ VOTRE KM2 ENTRE LA CASE 44 ET LA CASE 50		 46	les pichons	Km	1,40	0,11	 55	Rue Nicolas Vilette
Miles					Miles	0,87	0,07		la meunerie
Km			 47	NOTEZ VOTRE KM3 ENTRE LA CASE 50 ET LA CASE 51	Km	2,02	0,62	 56	Chemin de Pierre Braut
Miles					Miles	1,26	0,39		
Km			 48		Km	2,27	0,25	 57	Rue Armand gilotte
Miles					Miles	1,41	0,16		
Km			 49	CHAUMOT	Km	2,63	0,36	 58	case verte n°5 miroir bus
Miles					Miles	1,63	0,22		
Km			 50	NOTEZ VOTRE KM2 ENTRE LA CASE 44 ET LA CASE 50	Km	4,53	1,90	 59	pas les ratores
Miles					Miles	2,82	1,18		
Km	NOTEZ VOTRE KM3 ENTRE LA CASE 50 ET LA CASE 51		 51	FACE AU N°4 VERS  case verte n°3	Km	4,85	0,32	 60	DEBUT ZN3 RAZ
Miles					Miles	3,01	0,20	 les bourrasiers	
vous êtes à la côte 132 de la carte 1 et vous allez à la cote 198 en passant par les cotes d'altitude dans l'ordre indiqué, en suivant les règles habituelles, au plus court d'un item à l'autre et sans croiser. 164-168-164-168-161-164-168-155-176-164-168-vers 198-166-pas 161-164-168-198. breviaire page 11					Km	Apprentissage du fléché allemand et des décomposés: - nous commencerons par le fléché droit, seule la direction (pas l'angle de la route) et le nombre de routes sont indiqués. Il n'y a pas de distance car tous les carrefours éligibles selon la règle (voir le bréviaire page 5) sont indiqués.			
					Miles				
					Km				
					Miles				
Km	0,00	0,00	 52	FIN ZN2 RAZ LES ROUX TPC : 1h26'	Km			 61	je tourne à gauche en laissant 2 routes à droite
Miles	0,00	0,00			Miles				

		Total	Partiel	Directions	Observations			Total	Partiel	Directions	Observations
Km				 62	pas les besnards	Km				 73	case 72 : vous devez parcourir toutes les routes tracées au plus court donc tournez autour du terre plein dans le sens des aiguilles d'une montre (bréviaire page 6)
Miles						Miles					
Km				 63	je tourne à Gche en en laissant 1 route à Dte	Km				 74	Et si il y a interruption du tracé, vous ne devez pas passer par cette interruption
Miles						Miles					
Km				 64		Km				 75	
Miles						Miles					
Km				 65	je vais en face en en laissant 1 à Dte et 1 à Gche,,,	Km				 76	
Miles						Miles					
Km				 66		Km	NOTEZ VOTRE KM3 ENTRE LA CASE 77 ET LA CASE 80			 77	case verte n°6
Miles						Miles					D15 ne notez pas ce village signalé,,,
Km				 67		nous passons au fléché allemand, les directions ne sont plus indiquées, seules les routes à laisser le sont. le tracé sur feuille est droit mais cela ne veut pas dire que vous allez tout droit... pour commencer vous aurez à droite l'équivalent en fléché non mètre normal, n'oubliez pas que vous partez de la boule vers la fleche...					
Miles											
Km				 68	château d'eau	Km				 78	
Miles						Miles					
Km				 69	je tourne à droite	Km					
Miles						Miles					
Km				 70	D193 ★ =MIROIR (indication)	Km					
Miles						Miles					
Km				 71	sur le terrain le château d'eau est sur votre gauche, il s'agit d'une case miroir, vous tournez à Gche	Km					
						Miles					
				 72		Km					
Miles						Miles					

	Total	Partiel	Directions	Observations		Total	Partiel	Directions	Observations
Km				79	Km	4,00	0,67	84	<div style="border: 2px solid red; padding: 2px; display: inline-block;">COURTENAY</div> ESSENCE RDA
Miles					Miles	2,49	0,42		
Km				j'en laisse 1 à Gche	Km	5,25	1,25		D162 DOUCHY rue des ormes
Miles				j'en laisse une à Dte	Miles	3,26	0,78		
Km				j'en laisse 1 à Dte, attention 1 impasse	Km			★ CH2 = CH1 + 2H15 RESTAURANT "LE RELAIS"	
Miles					Miles				
Km									
Miles				décomposé					
Km									
Miles				lotissement du parc					
Km				lotissements, ne compteront plus,,,					
Miles									
Km	NOTEZ VOTRE KM3 ENTRE LA CASE 77 ET LA CASE 80			80	FIN ZN3 A6 RAZ - RDA				<div style="border: 1px solid gray; padding: 2px; font-size: small;">case verte n°7</div>
Miles									
Km	RDA=rester dans l'axe, donc vous passez tous les carrefours tout droit jusqu'à rencontrer la distance indiquée pour le prochain carrefour.								
Miles									
Km	1,40	1,40		81					
Miles	0,87	0,87							
Km	2,00	0,60		82	<div style="border: 1px solid gray; padding: 2px; font-size: small;">case verte n°8</div> DIR.OUEST vers				
Miles	1,24	0,37		<div style="border: 1px solid gray; padding: 2px; font-size: small;">D232</div> <div style="border: 1px solid gray; padding: 2px; font-size: small; color: red; font-weight: bold;">TPC 2H07</div>					
Km	3,33	1,33		83	D232				
Miles	2,07	0,83		<div style="border: 1px solid gray; padding: 2px; font-size: small;">COURTENAY</div>					



sequence:

164

168

172

164

168

161

164

168

172

155

176

164

168

vers 198

166

172

164

168

198

vous etes à la case 51