

OBJECTIF TURINI DU 10 AU 12 JUILLET 2018



LUNDI 9 JUILLET - ARRIVEE SUR L'HOTEL

km total	km partiel	infos	route	direction
0,00	0,00	sortie A7 n°15		Valence Sud
0,00	0,00	péage	N7(E713)	Grenoble
2,20	2,20	sortie n°32		centre hospitalier
2,50	0,30	rond point	3ème sortie	centre hospitalier
3,60	1,10	rond point	4ème sortie	peripherique
4,20	0,60	hotel best western	à Dte	
		CLOS SYRAH		repas à l'hôtel



Best Western Plus Clos Syrah

Adresse: Boulevard Pierre Tezier, 26000 Valence, France

Téléphone : +33 4 75 55 52 52

Coordonnées GPS : N 044° 54.434, E 04° 54.568



MARDI 10 JUILLET - DE VALENCE A SAINT-ANDRE-LES-ALPES

km total	km partiel	infos	route	direction
0,00	0,00	9H30 - départ hôtel	à Dte	
0,40	0,40	rond point 2ème sortie	N7	A7
2,50	2,10	sortie 31		Gap - Crest
2,70	0,20	rond point 2ème sortie	N7	toutes directions
3,00	0,30	rond point 3ème sortie	D111 - RSRP	Gap - Crest
22,50	19,50	CAR D111/D93	D93 en face	Gap - Crest
25,80	3,30	rond point 1ère sortie	D538	Gap

OBJECTIF TURINI DU 10 AU 12 JUILLET 2018

km total	km partiel	infos	route	direction
28,00	2,20	rond point 3ème sortie	D104	Gap
29,40	1,40	Aux feux à Dte	D464	Bourdeaux
29,50	0,10	Car D464/D538	D538 - RSRP	Montelimar
		BOURDEAUX		
54,50	25,00	Car D538/D70	D70 en face -RSRP	rue de la traversée
		COL DE LA SAUSSE	791m	
83,80	29,30	Car D70/D94	D94 à Gche	Sahune
87,00	3,20	Car D94/D64	D64 à Dte	Sederon
		COL DE PEYUERGUE	820m	
110,80	23,80	Car D64/D546	D546 à Gche	Sederon
128,30	17,50	Car D546/D542	D542 à Dte	
		SEDERON		
131,30	3,00	Car D542/D546	D546 à Gche (>D946)	Sisteron
		COL DE LA PIGIERE	968m	D546-->D946
167,80	36,50	Car D946/D4085	D4085 à Gche	SISTERON
171,40	3,60	HOTEL-RESTAURANT DU COURS - REPAS		PARKING à Dte
		VISITE DE LA CITADELLE		VOIR PLAN-trajet rouge
0,00	0,00	départ en revenant à Dte sur la D4085		VOIR PLAN-trajet bleu
		CHÂTEAU-ARNOUX		
13,30	13,30	Car D4085/D4096	D4085 à Gche	Digne
36,40	23,10	rond point 1ère sortie	N85	Nice
36,90	0,50	rond point 2ème sortie	N85	Nice
		BARREME		
63,30	26,40	Car D4085/D202	D202 à Gche	Nice

OBJECTIF TURINI DU 10 AU 12 JUILLET 2018

		COL DES ROBINES	988m	
		SAINT-ANDRE-LES-ALPES		
76,10	12,80	GITE D'ETAPE "LE CLAIR LOGIS"		<i>PARKING à Dte</i>

Bienvenue au Gîte Le Clair Logis

Dominant Saint André les Alpes et la vallée du Verdon, le gîte est tenu depuis 28 ans par Corinne et Hervé LEGAC qui sauront vous accueillir dans une ambiance familiale..
Idéalement placé à mi-chemin de la Côte d'Azur, de la Provence et des sommets des Alpes du Sud, le gîte Clair Logis est un point de départ idéal pour découvrir la région.








Vous découvrirez au gîte un cadre enchanteur avec panorama sur le village, le Verdon et le lac de Castillon. Vous pourrez profiter de cette situation privilégiée de votre chambre ou en vous offrant un moment de détente dans le parc ombragé.




MERCREDI 11 JUILLET - DE SAINT-ANDRE-LES-ALPES AU TURINI

km total	km partiel	infos	route	direction
0,00	0,00	9h30 - départ à Dte		
0,50	0,50	rond point 1ère sortie	N202 - RSRP	<i>Nice</i>
COL DE TOUTES AURES-1120m				
31,40	30,90	Car N202/D902	N202 - RSRP	<i>Nice</i>
		ENTREVAUX	D4202	<i>Nice</i>
		PUGET-THENIERS	D6202	<i>Nice</i>
58,40	27,00	Car D6202/M6102	M6102 à Dte	TUNNEL
60,90	2,50	SERREZ A GAUCHE	M6202	
61,10	0,20		M6202 à Dte	<i>Nice</i>
64,30	3,20	Car M6202/M2565	M2565 à Gche	<i>gorges de la Vésubie</i>
88,30	24,00	Car M2565/M70	M70 à Dte	<i>La Bollene-Vesubie</i>
103,30	15,00	COL DE TURINI	D68 à Dte	parking (pique-nique)

OBJECTIF TURINI DU 10 AU 12 JUILLET 2018

0,00	0,00	départ	D2566 à Gche	Sospel
		SOSPEL		
24,00	24,00	Car D2566/D2204	D2204 à Dte	Nice - RSRP
		COL SAINT JEAN		
		COL DE BRAUS		
46,00	22,00	L'ESCARENE	D2204 - RSRP	Nice - RSRP
53,00	7,00	rond point 3ème sortie	D2204B	 Nice - RSRP
60,80	7,80	sortie A8 - LEVENS	à Dte	essence total
61,10	0,30	aux Feux en face	 A8 - Nice Nord	suivre A8
80,30	19,20	 A8 sortie 48	Cagnes sur Mer	peage
80,65	0,35	rond point 3ème sortie	M336	 cannes
81,05	0,40	Car M336/M136	M136 à Dte	 cannes
81,30	0,25	Car M136/M2085	M2085 à Dte	Villeune Loubet
82,70	1,40	rond point 3ème sortie	M2085	cagnes sur mer
ROUTE NAPOLEON = N85 et successivement M2085, D2085, D6085, D4085,.....				
104,70	22,00	GRASSE	D6085 - RSRP	
		COL DU PILON - 780m		
		PAS DE LA FAYE - 981m		
		COL DE VALFERRIERE - 1169m		
		COL DE LUENS - 1054m		
167,70	63,00	CASTELLANE	D4085 - RSRP	
		COL DES LEQUES - 1148m		
		BARREME		
191,70	24,00	Car D4085/N202	N202 à Dte	
		SAINT-ANDRE-LES-ALPES		

OBJECTIF TURINI DU 10 AU 12 JUILLET 2018

204,50	12,80	GITE D'ETAPE "LE CLAIR LOGIS"		
 JEUDI 12 JUILLET - DE SAINT-ANDRE-LES-ALPES A VALENCE				
km total	km partiel	infos	route	direction
0,00	0,00	9h30 - départ à Gche	N202	
		BARREME		
12,80	12,80	Car D202/N85	N85 à Dte	Digne
36,20	23,40	rond point 1ère sortie	N85	suivre A51
36,70	0,50	rond point 3ème sortie	N85 - RSRP	suivre A51
61,70	25,00	Car N85/D4096	N85 à Dte - RSRP	Sisteron
		SISTERON	D4085 - RSRP	Gap
79,50	17,80	rond point 3ème sortie	D4075	Grenoble
92,00	12,50	LARAGNE	D1075 - RSRP	Grenoble
109,00	17,00	SERRES	D1075 - RSRP	
		ASPRES-SUR-BUECH		
120,00	11,00	Car D1075/D993	D993 à Gche	Valence
		COL DE CABRE - 1180m	D93 - RSRP	
166,00	46,00	Car D93/D140	D140 à Gche	Jansac
		COL DE PENNES - 1040m		
189,50	23,50	Car D140/D135	D135 à Dte	St Benoit - D93
202,80	13,30	Car D135/D511	D135 à Dte	sur pont-La Drome
202,85	0,05	Car D135/D93	D93 à Gche (->D164)	Crest
213,55	10,70	Car D93/D164	D164 en face	Valence
232,55	19,00	Car D164/D538/D104	D104 en face	Valence
233,95	1,40	rond point 1ère sortie	D538	Valence

OBJECTIF TURINI DU 10 AU 12 JUILLET 2018

236,35	2,40	rond point 3ème sortie	D93	Valence
237,25	3,30	Bif D93/D111	D111 à Dte - RSRP	Valence
256,65	19,40	rond point 1ère sortie	 N7	grenoble
258,55	1,90	sortie n°32		centre hospitalier
258,85	0,30	rond point	3ème sortie	centre hospitalier
259,95	1,10	rond point	4ème sortie	peripherique
260,55	0,60	hotel best western	à Dte	
		CLOS SYRAH		repas à l'hôtel



Best Western Plus Clos Syrah

Adresse: Boulevard Pierre Tezier, 26000 Valence, France

Téléphone : +33 4 75 55 52 52

Coordonnées GPS : N 044° 54.434, E 04° 54.568